

















Jelmagyarázat

MEGYEI TERÜLETFELHASZNÁLÁSI KATEGÓRIÁK

-  Erdőgazdálkodási térség
-  Belterjes mezőgazdasági térség
-  Külterjes hasznosítású mezőgazdasági térség
-  Vízgazdálkodási térség
-  Városias települési térség
-  Hagyományosan vidéki települési térség

Építmények által igénybe vett térség
(Országos és megyei műszaki infrastruktúra-hálózatok és egyedi építmények)





Energia hálózatok és építmények

-  400 kV-os távvezeték
-  120 kV-os távvezeték
-  Nagy/nagyszűrtésű transzformátorállomás
-  Nagy/középszűrtésű transzformátorállomás
-  Nagynyomású gázvezeték
-  Nagyközépnomású gázvezeték
-  Gázátadó állomás
-  Gázfogadó állomás
-  Kőolajvezeték
-  Termékvezeték










Hulladék kezelés










-  Térségi jelentőségű hulladéklerakó hely

Vízgazdálkodás építményei

-  Elsőrendű árvízvédelmi fővédvonal
-  Másodrendű árvízvédelmi védvonal
-  Vízerőtelep
-  Árvízi szűkségtározó
-  Folyami nagyműtárgy
-  Belvíztározó
-  Belvízcsatorna
-  Kettősműködésű csatorna
-  Térségi jelentőségű öntözőcsatorna
-  Térségi jelentőségű ivóvízellátó rendszer
-  Térségi jelentőségű szennyvízelvezető rendszer központja, szennyvíztisztító telep
-  Térségi jelentőségű szennyvízelvezető rendszerről ellátott település

Közlekedési hálózatok és építményeik










-  Gyorsforgalmi út
-  Főút
-  Térségi jelentőségű mellékút
-  Gyorsforgalmi út és főút csomópontja
-  Országos kerékpárút törzshálózat
-  Térségi jelentőségű kerékpárút
-  Törzshálózati vasútvonal (nemzetközi és országos)
-  Egyéb vasúti fővonal
-  Vasúti mellékvonal

-  Gyorsforgalmi úthoz, főúthoz és vasúti főhálózathoz tartozó híd
-  Térségi jelentőségű híd
-  Térségi jelentőségű közforgalmú kikötő
-  Kis- és sporthajó kikötő
-  Térségi jelentőségű komp
-  Térségi jelentőségű logisztikai központ
-  Nyilvános kereskedelmi repülőtér
-  Gyorsforgalmi úton, főúthálózaton, vasúti főhálózaton lévő határátkelő
-  Térségi jelentőségű határátkelő

A településrendszer elemei
(Magyarország hivatalos helységnévtára szerint))

BÉKÉS Város
Doboz Község

ALAPTÉRKÉPI ELEMEK

-  Országhatár
-  Megyehatár
-  Településhatár
-  Mellékút
-  Települési terület
-  Erdőterület
-  Gyepterület (rét, legelő)
-  Gyümölcsös
-  Vegyes művelési szerkezetű terület

Az 1/2003. (IX.9.) TNM rendelet alapján a meglévő és tervezett elemek együtt vannak ábrázolva!