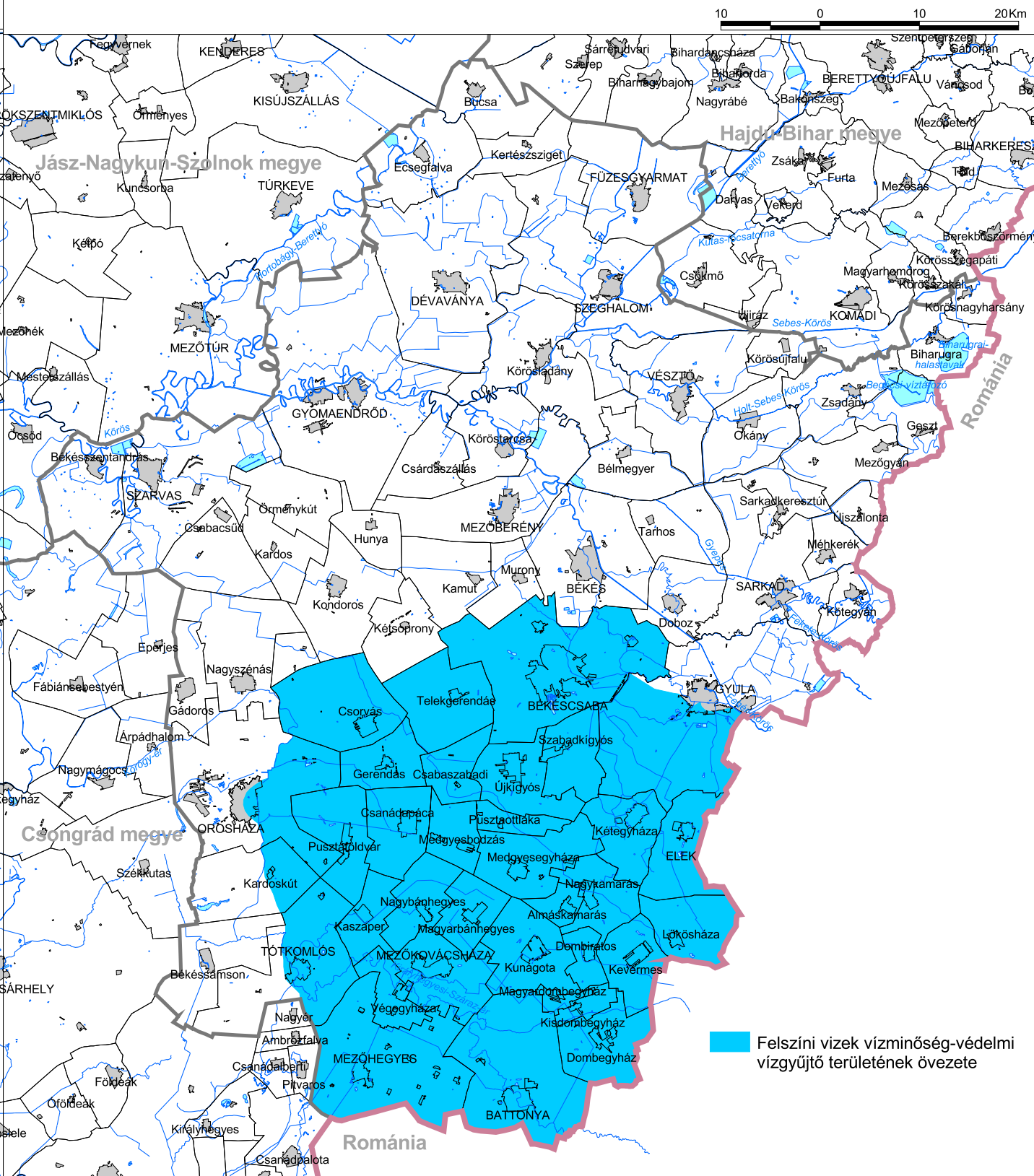







BÉKÉS MEGYE TERÜLETRENDEZÉSI TERVE

Felszíni vizek vízminőség-védelmi vízgyűjtő területének övezete



M = 1:550.000

Forrás: Körös-vidéki Környezetvédelmi Felügyelőség,
9/2002. (III.22.) KöM-KöVIM rendelet, OTrT, FÖMI, DTA50
Készült: a VÁTI Kht. Tervezési Igazgatóság Területi Tervezési Irodáján 2004

-  Országghatár
-  Megyehatár
-  Településhatár
-  Települési terület
-  Vízfelület, vízfolyás