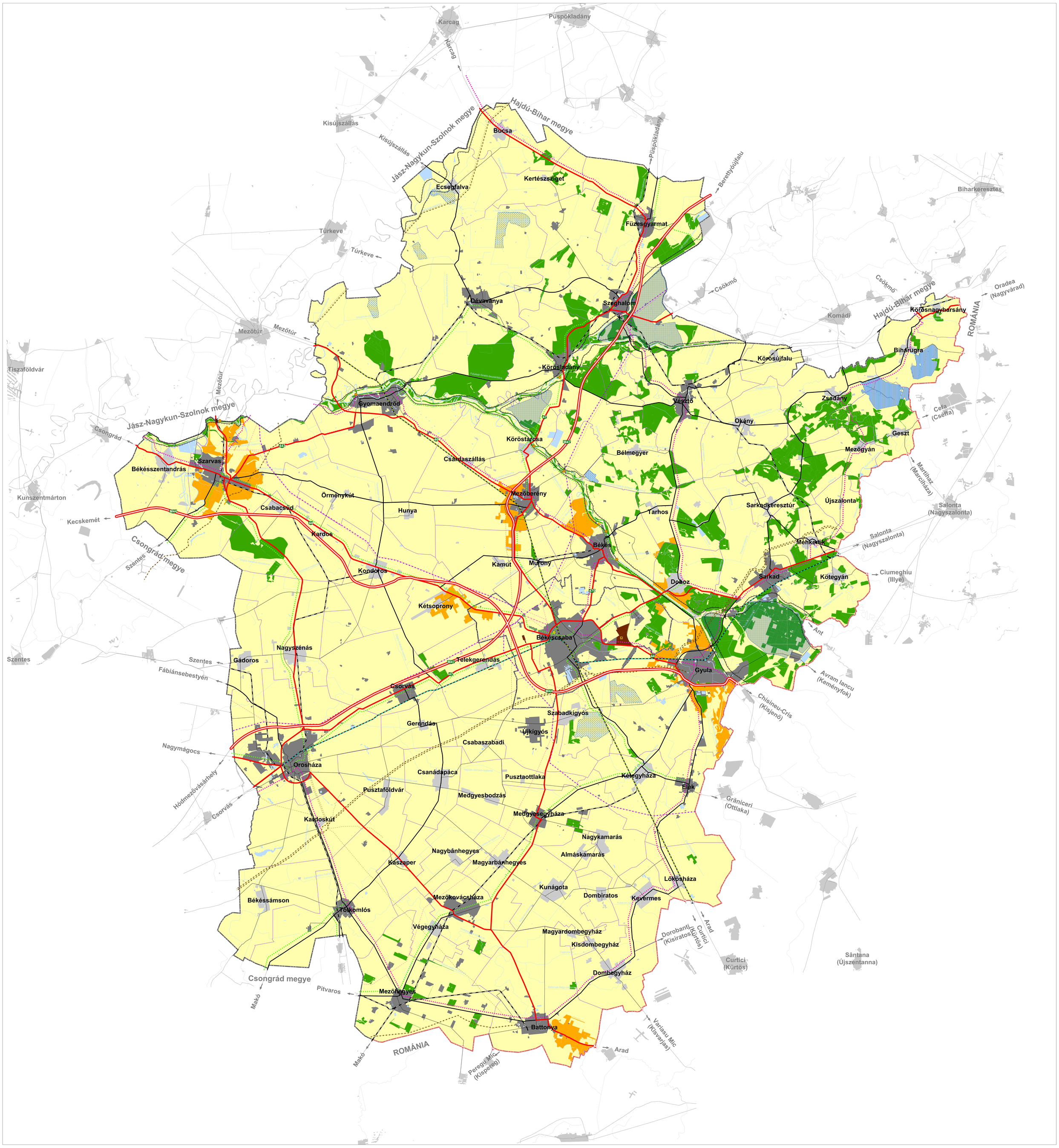

JELMAGYARÁZAT

- városias települési térség
- hagyományosan vidéki települési térség
- vegyes területfelhasználású térség
- építmények által igénybe vett térség
- erdőgazdálkodási térség
- mezőgazdasági térség
- vízgazdálkodási térség
- gyorsforgalmi út - OTRT törvény szerinti nyomvonal
- főút
- mellékút
- a transzeurópai vasúti áruszállítási hálózat részeként működő országos törzshálózati vasútvonal
- egyéb országos törzshálózati vasútvonal
- vasúti mellékvonal
- térségi mellékúton és vasúti mellékvonalon levő híd
- országos kerékpárút törzshálózat eleme
- térségi kerékpárút-hálózat eleme
- kereskedelmi (nemzetközi) repülőtérré fejleszthető repülőtér
- térségi jelentőségű logisztikai központ
- gyorsforgalmi és főúthálózaton levő határátkelő, határátlépési pont
- vasúti törzshálózaton lévő határátkelő, határátlépési pont
- térségi határátkelő
- személyforgalmi kikötő
- nemzetközi és hazai szénhidrogén szállítóvezeték
- térségi szénhidrogén szállítóvezeték
- 400 kV-os átviteli hálózat távvezeték eleme
- átvitelt befolyásoló 120 kV-os elosztó hálózat
- térségi ellátást biztosító 120 kV-os elosztó hálózat
- kiserőmű
- elsőrendű árvízvédelmi fővonal
- szükségtározó
- 1 millió m3-t meghaladó és 10 millió m3-nél kisebb tározási lehetőség
- belvíztározó

Egyéb alaptérképi jelek:

- országhatár
- megyehatár
- települési közigazgatási határ
- egyéb burkolt út
- vízfelület, vízfolyás

BÉKÉS MEGYE TERÜLETRENDEZÉSI TERVE

5. melléklet a 15/2005. (X.7.) KT számú rendelethez
(Beiktatta a 11/2012. (VI. 27.) önkormányzati rendelet 11. §. Hatályos 2012. VII. 27-től.)

Tervlap / melléklet megnevezése: **Térségi szerkezeti terv**

Méretarány: **M= 1:100.000**

Alaptérkép: DTA-50 v.2.3 ; Közigazgatási határok: FÖMI

MEGBÍZÓ	TERVEZŐ
Békés Megyei Önkormányzat	PESTTERV Kft. www.pestterv.hu

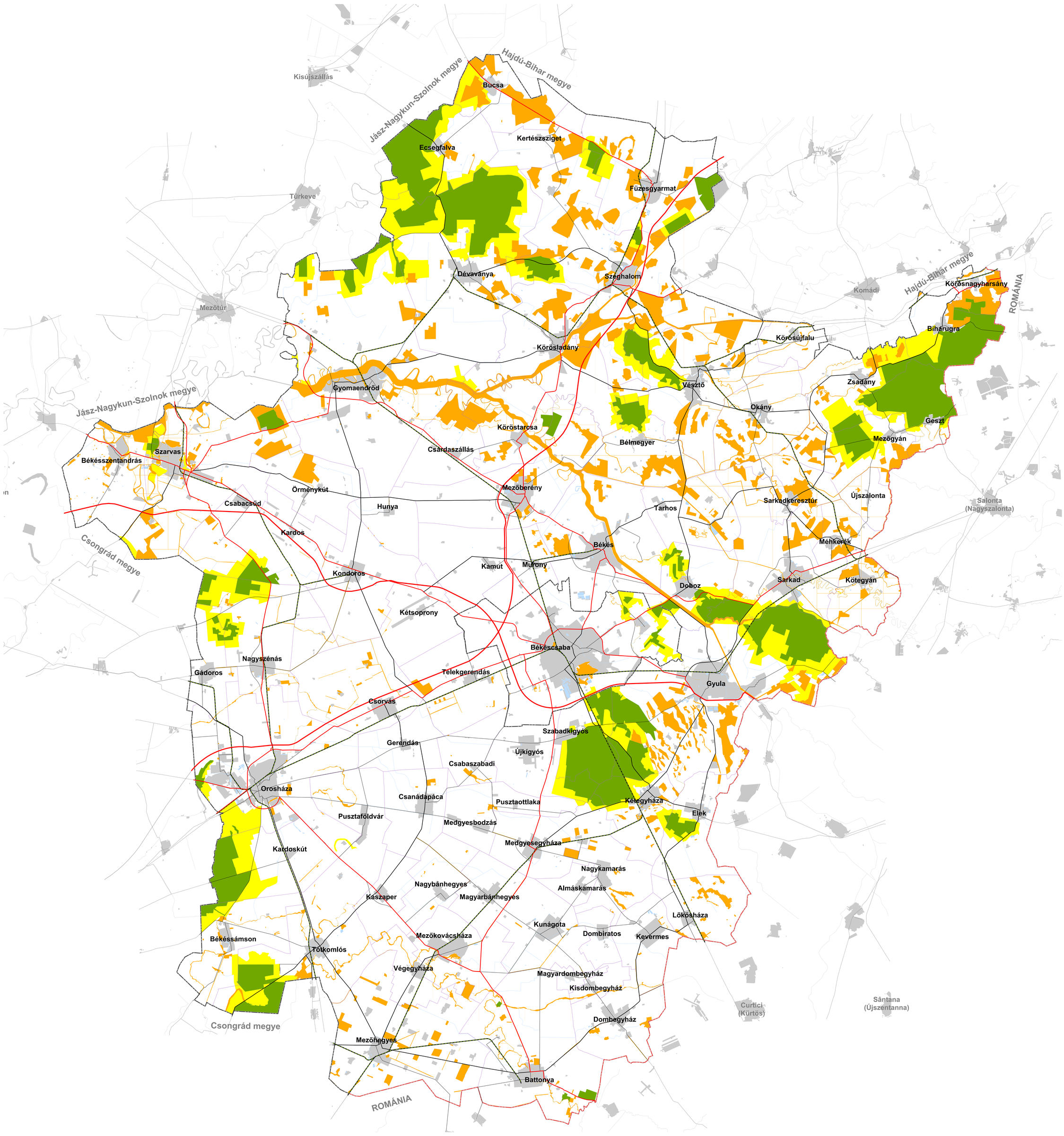

JELMAGYARÁZAT

- Magterület övezete
- Ökológiai folyosó övezete
- Puffer terület övezete

Egyéb alaptérképi jelek:

- országhatár
- megyehatár
- települési közigazgatási határ
- települési terület
- gyorsforgalmi út
- főút
- térségi mellékút
- egyéb mellékút
- vasútvonal
- vízfelület, vízfolyás

BÉKÉS MEGYE TERÜLETRENDEZÉSI TERVE

6. melléklet 1. pontja a 15/2005. (X.7.) KT számú rendelethez
(Beiktatta a 11/2012. (VI. 27.) önkormányzati rendelet 12. §. Hatályos 2012. VII. 27-től.)

Tervlap / melléklet megnevezése: **Magterület övezete, ökológiai folyosó övezete, puffer terület övezete**

Méretarány: **M= 1:100.000**

Alaptérkép: DTA-50 v.2.3 ; Közigazgatási határok: FÖMI Forrás: KvVM

MEGBÍZÓ	TERVEZŐ
Békés Megyei Önkormányzat	PESTTERV Kft. www.pestterv.hu

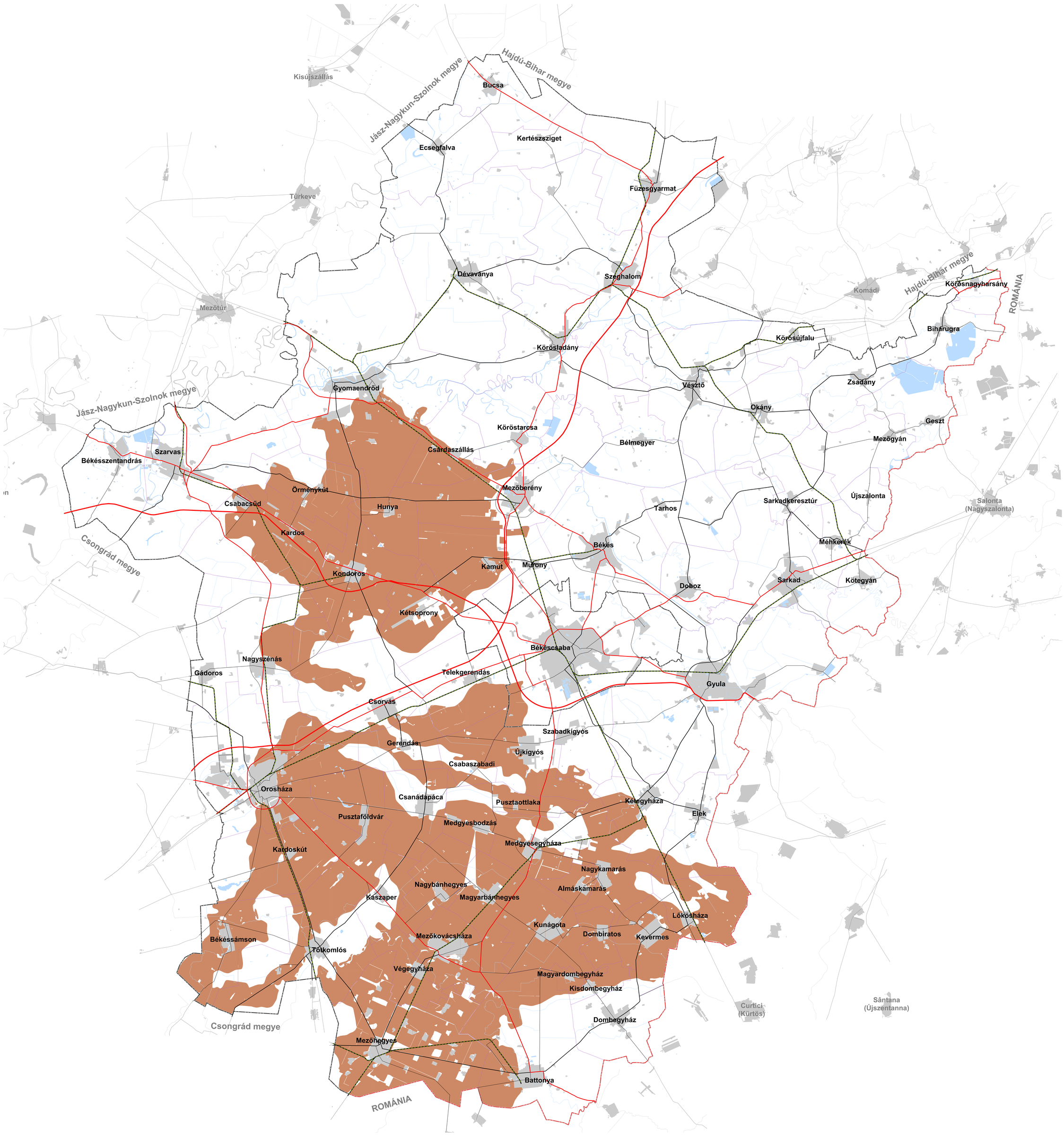

JELMAGYARÁZAT

Kiváló termőhelyi adottságú szántóterület övezete

Egyéb alaptérképi jelek:

- **országhatár**
- **megyehatár**
- **települési közigazgatási határ**
- **települési terület**
- **gyorsforgalmi út**
- **főút**
- **térségi mellékút**
- **egyéb mellékút**
- **vasútvonal**
- **vízfelület, vízfolyás**

BÉKÉS MEGYE TERÜLETRENDEZÉSI TERVE

6. melléklet 2. pontja a 15/2005. (X.7.) KT számú rendelethez
(Beiktatta a 11/2012. (VI. 27.) önkormányzati rendelet 12. §. Hatályos 2012. VII. 27-től.)

Tervlap / melléklet megnevezése: **Kiváló termőhelyi adottságú szántóterület övezete**

Méretarány: **M= 1:100.000**

Alaptérkép: DTA-50 v.2.3 ; Közigazgatási határok: FÖMI Forrás: OTrT, Tervezői lehatárolás (PESTTERV, SZIE KTI)

MEGBÍZÓ	TERVEZŐ
Békés Megyei Önkormányzat	PESTTERV Kft. www.pestterv.hu

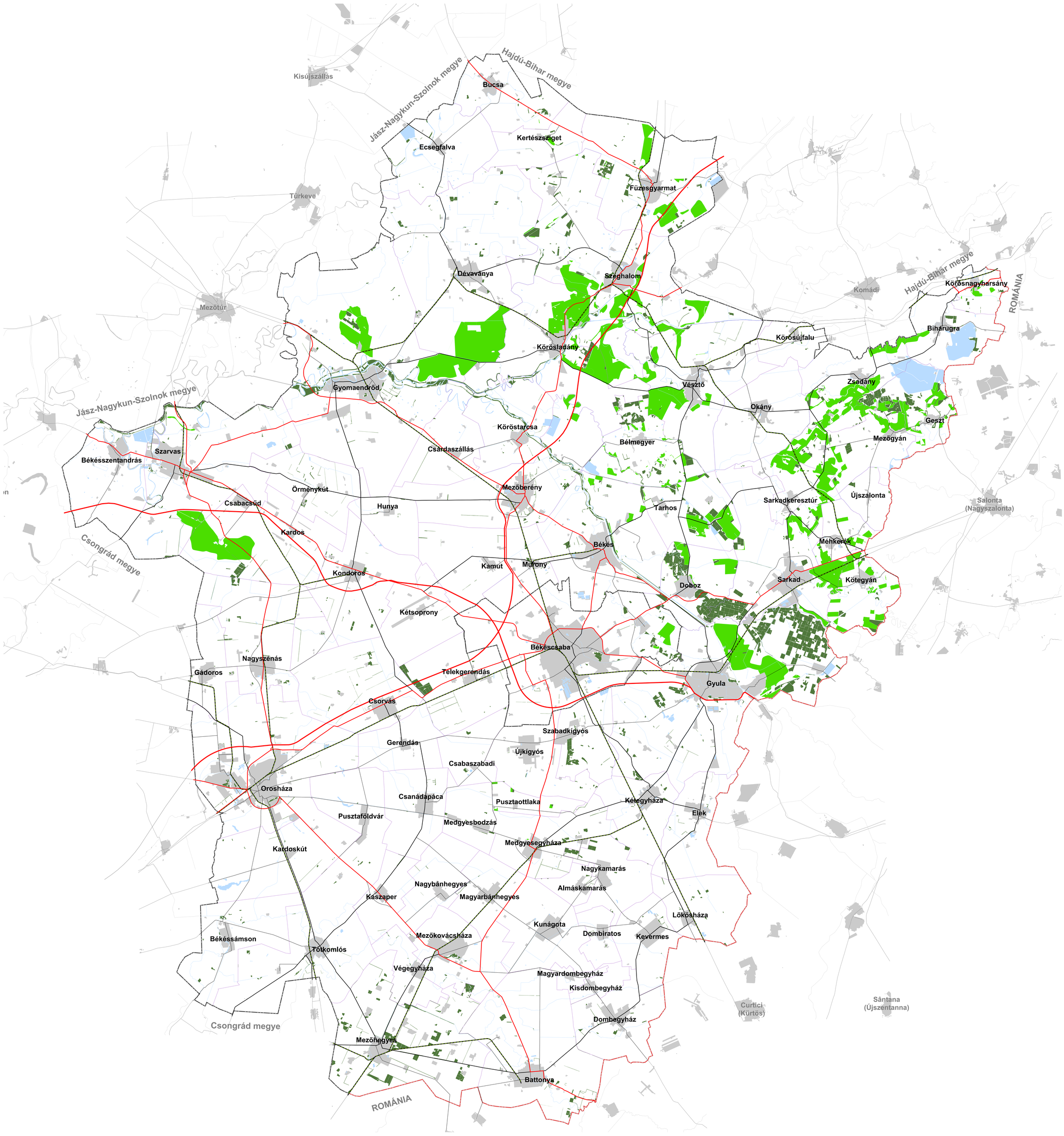

JELMAGYARÁZAT

Kiváló termőhelyi adottságú erdőterület övezete

Erdőtelepítésre alkalmas terület övezete

Egyéb alaptérképi jelek:

- **országhatár**
- **megyehatár**
- **települési közigazgatási határ**
- **települési terület**
- **gyorsforgalmi út**
- **főút**
- **térségi mellékút**
- **egyéb mellékút**
- **vasútvonal**
- **vízfelület, vízfolyás**

BÉKÉS MEGYE TERÜLETRENDEZÉSI TERVE

6. melléklet 3. pontja a 15/2005. (X.7.) KT számú rendelethez
(Beiktatta a 11/2012. (VI. 27.) önkormányzati rendelet 12. §. Hatályos 2012. VII. 27-től.)

Tervlap / melléklet megnevezése: **Kiváló termőhelyi adottságú erdőterület övezete, erdőtelepítésre alkalmas terület övezete**

Méretarány: **M= 1:100.000**

Alaptérkép: DTA-50 v.2.3 ; Közigazgatási határok: FÖMI Forrás: DTA50, OTrT, MGSzH Ei, Tervezői lehatárolás (PESTTERV, SZIE KTI)

MEGBÍZÓ	TERVEZŐ
Békés Megyei Önkormányzat	PESTTERV Kft. www.pestterv.hu

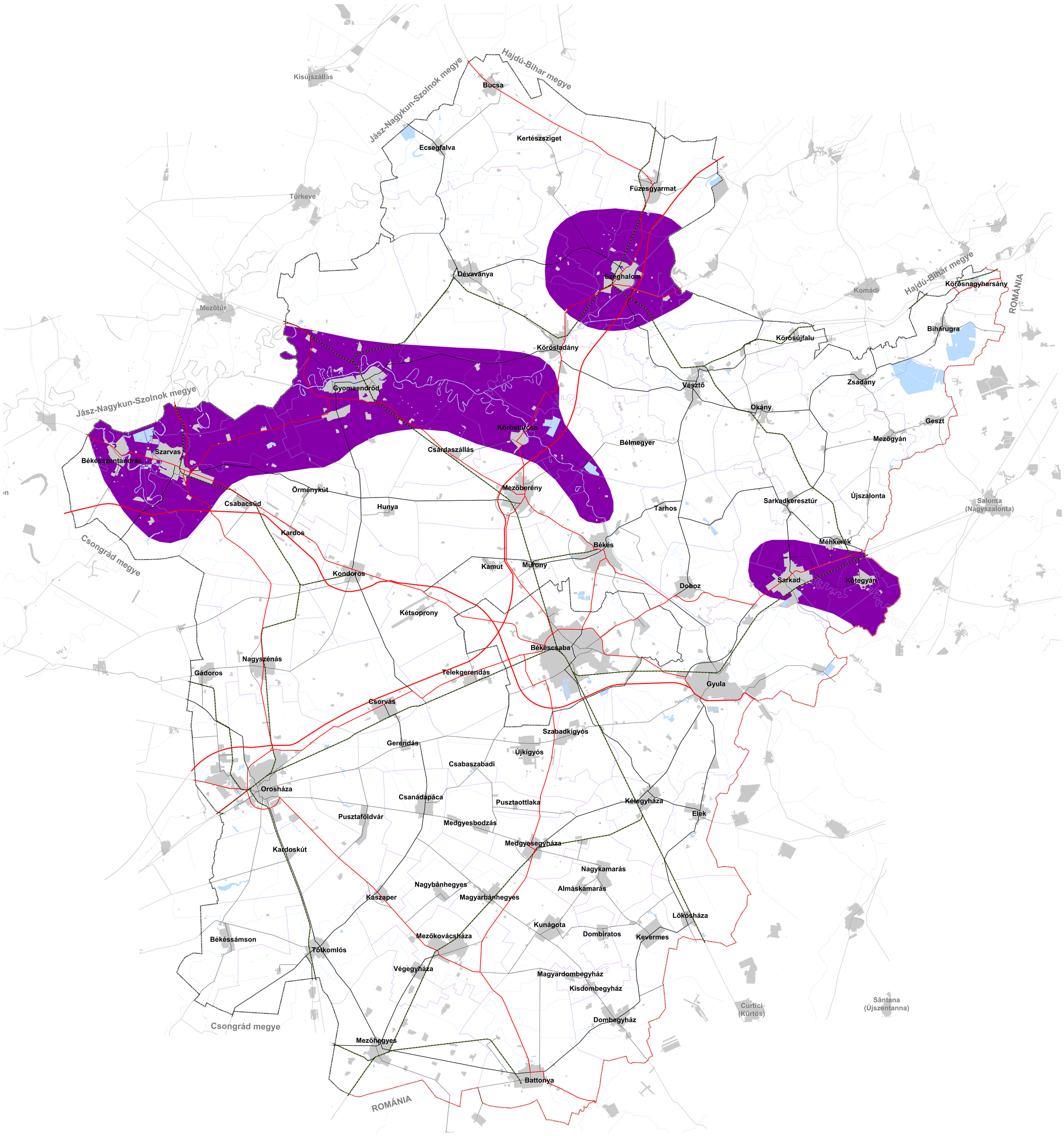

JELMAGYARÁZAT

Térségi komplex tájrehabilitációt igénylő terület övezete

Egyéb alaptérképi jelek:

- **országhatár**
- **megyehatár**
- **települési közigazgatási határ**
- **települési terület**
- **gyorsforgalmi út**
- **főút**
- **térségi mellékút**
- **egyéb mellékút**
- **vasútvonal**
- **vízfelület, vízfolyás**

BÉKÉS MEGYE TERÜLETRENDEZÉSI TERVE

6. melléklet 4. pontja a 15/2005. (X.7.) KT számú rendelethez
(Beiktatta a 11/2012. (VI. 27.) önkormányzati rendelet 12. §. Hatályos 2012. VII. 27-től.)

Tervlap / melléklet megnevezése: **Térségi komplex tájrehabilitációt igénylő terület övezete**

Méretarány: **M= 1:100.000**

Alaptérkép: DTA-50 v.2.3 ; Közigazgatási határok: FÖMI Forrás: OTrT, Békés Megye TrT 2005, Tervezői lehatárolás (PESTTERV)

MEGBÍZÓ	TERVEZŐ
Békés Megyei Önkormányzat	PESTTERV Kft. www.pestterv.hu

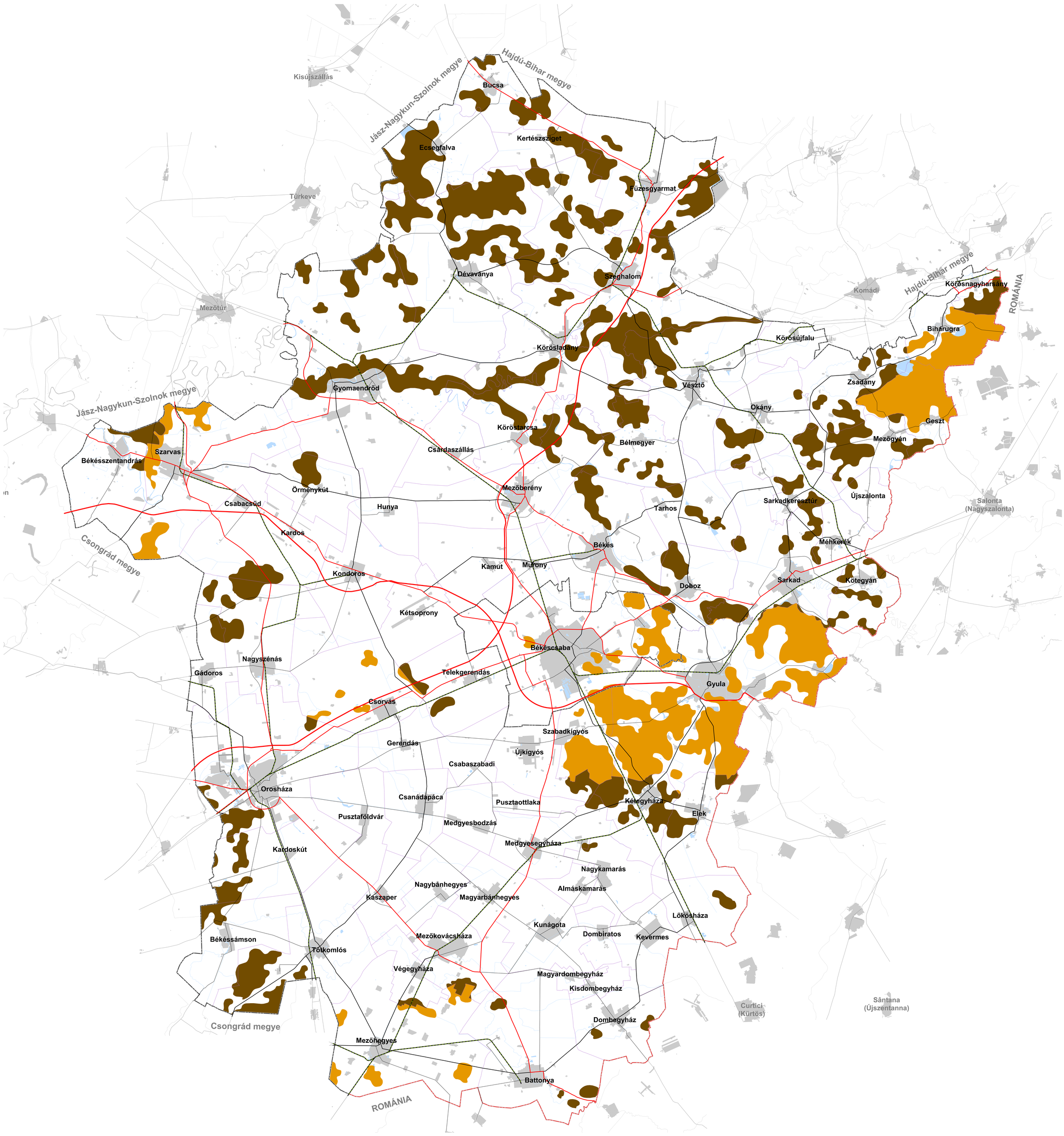

JELMAGYARÁZAT

Országos jelentőségű tájképvédelmi terület övezete

Térségi jelentőségű tájképvédelmi terület övezete

Egyéb alaptérképi jelek:

- **országhatár**
- **megyehatár**
- **települési közigazgatási határ**
- **települési terület**
- **gyorsforgalmi út**
- **főút**
- **térségi mellékút**
- **egyéb mellékút**
- **vasútvonal**
- **vízfelület, vízfolyás**

BÉKÉS MEGYE TERÜLETRENDEZÉSI TERVE

6. melléklet 5. pontja a 15/2005. (X.7.) KT számú rendelethez
(Beiktatta a 11/2012. (VI. 27.) önkormányzati rendelet 12. §. Hatályos 2012. VII. 27-től.)

Tervlap / melléklet megnevezése: **Országos jelentőségű tájképvédelmi terület övezete, térségi jelentőségű tájképvédelmi terület övezete**

Méretarány: **M= 1:100.000**

Alaptérkép: DTA-50 v.2.3 ; Közigazgatási határok: FÖMI Forrás: OTrT, Tervezői lehatárolás (PESTTERV, BCE)

MEGBÍZÓ	TERVEZŐ
Békés Megyei Önkormányzat	PESTTERV Kft. www.pestterv.hu

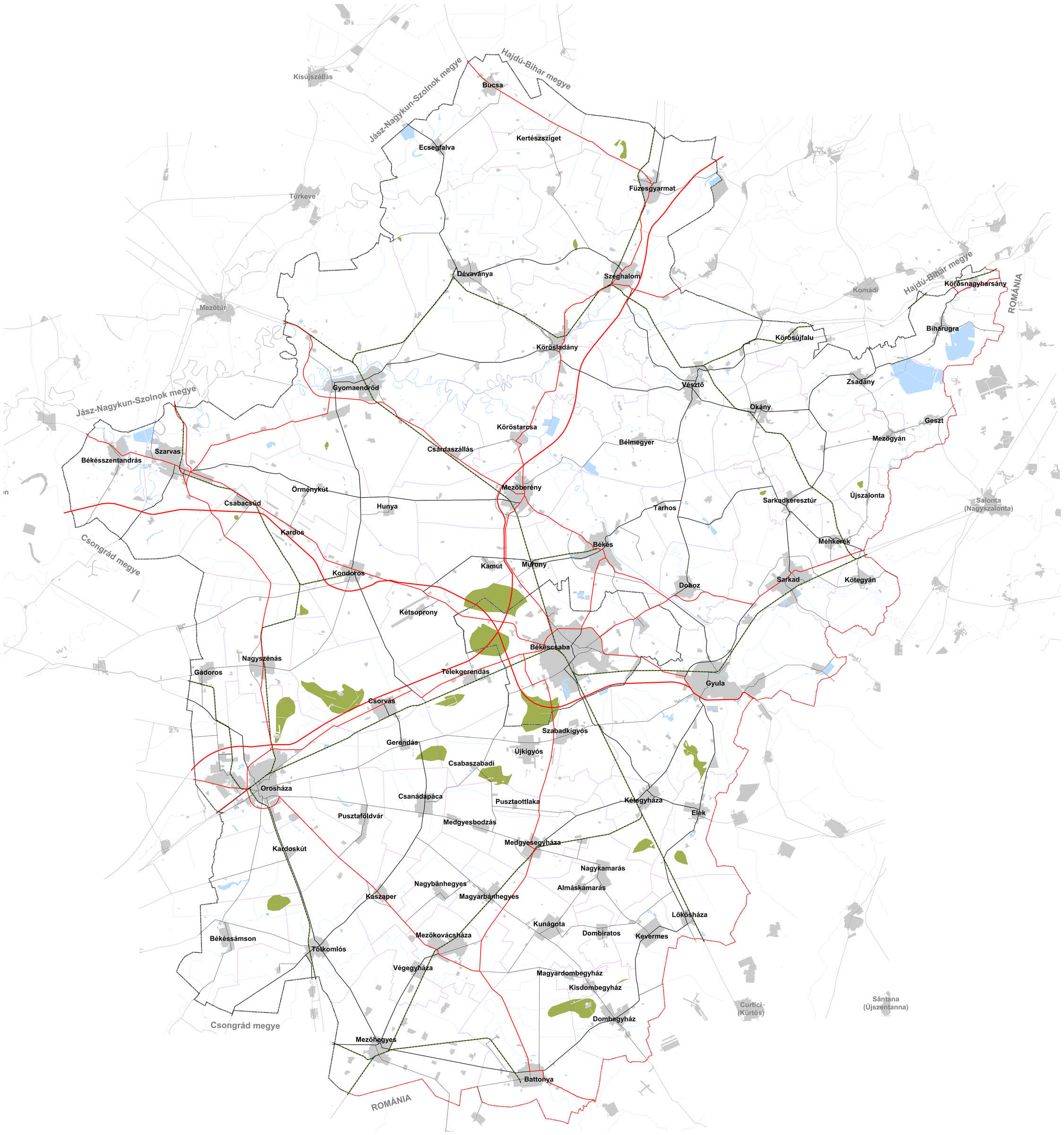

JELMAGYARÁZAT

Térségi hulladéklerakó hely kijelöléséhez vizsgálat alá vonható terület övezete

Egyéb alaptérképi jelek:

- **országhatár**
- **megyehatár**
- **települési közigazgatási határ**
- **települési terület**
- **gyorsforgalmi út**
- **főút**
- **térségi mellékút**
- **egyéb mellékút**
- **vasútvonal**
- **vízfelület, vízfolyás**

BÉKÉS MEGYE TERÜLETRENDEZÉSI TERVE

6. melléklet 6. pontja a 15/2005. (X.7.) KT számú rendelethez
(Beiktatta a 11/2012. (VI. 27.) önkormányzati rendelet 12. §. Hatályos 2012. VII. 27-től.)

Tervlap / melléklet megnevezése: **Térségi hulladéklerakó hely kijelöléséhez vizsgálat alá vonható terület övezete**

Méretarány: **M= 1:100.000**

Alaptérkép: DTA-50 v.2.3 ; Közigazgatási határok: FÖMI Forrás: OTrT, MÁFI, Békés megye TrT 2005, Tervezői lehatárolás (PESTTERV)

MEGBÍZÓ	TERVEZŐ
Békés Megyei Önkormányzat	PESTTERV Kft. www.pestterv.hu

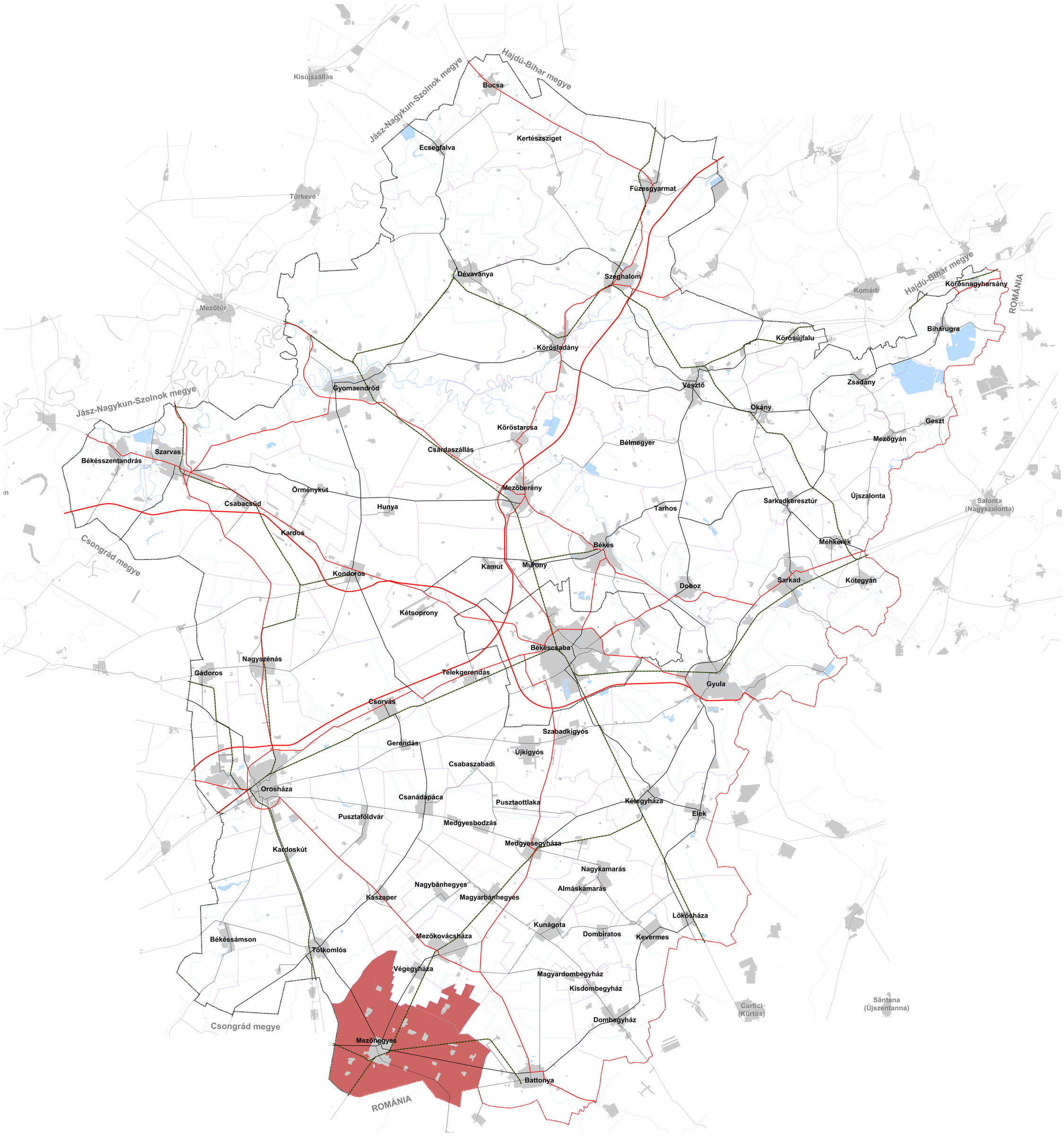

JELMAGYARÁZAT

Világörökség és világörökség-várományos terület övezete

Egyéb alaptérképi jelek:

- **országhatár**
- **megyehatár**
- **települési közigazgatási határ**
- **települési terület**
- **gyorsforgalmi út**
- **főút**
- **térségi mellékút**
- **egyéb mellékút**
- **vasútvonal**
- **vízfelület, vízfolyás**

BÉKÉS MEGYE TERÜLETRENDEZÉSI TERVE

6. melléklet 7. pontja a 15/2005. (X.7.) KT számú rendelethez
(Beiktatta a 11/2012. (VI. 27.) önkormányzati rendelet 12. §. Hatályos 2012. VII. 27-től.)

Tervlap / melléklet megnevezése: **Világörökség és világörökség-várományos terület övezete**

Méretarány: **M= 1:100.000**

Alaptérkép: DTA-50 v.2.3 ; Közigazgatási határok: FÖMI Forrás: ÖKM, Tervezői lehatárolás (PESTTERV)

MEGBÍZÓ	TERVEZŐ
Békés Megyei Önkormányzat	PESTTERV Kft. www.pestterv.hu

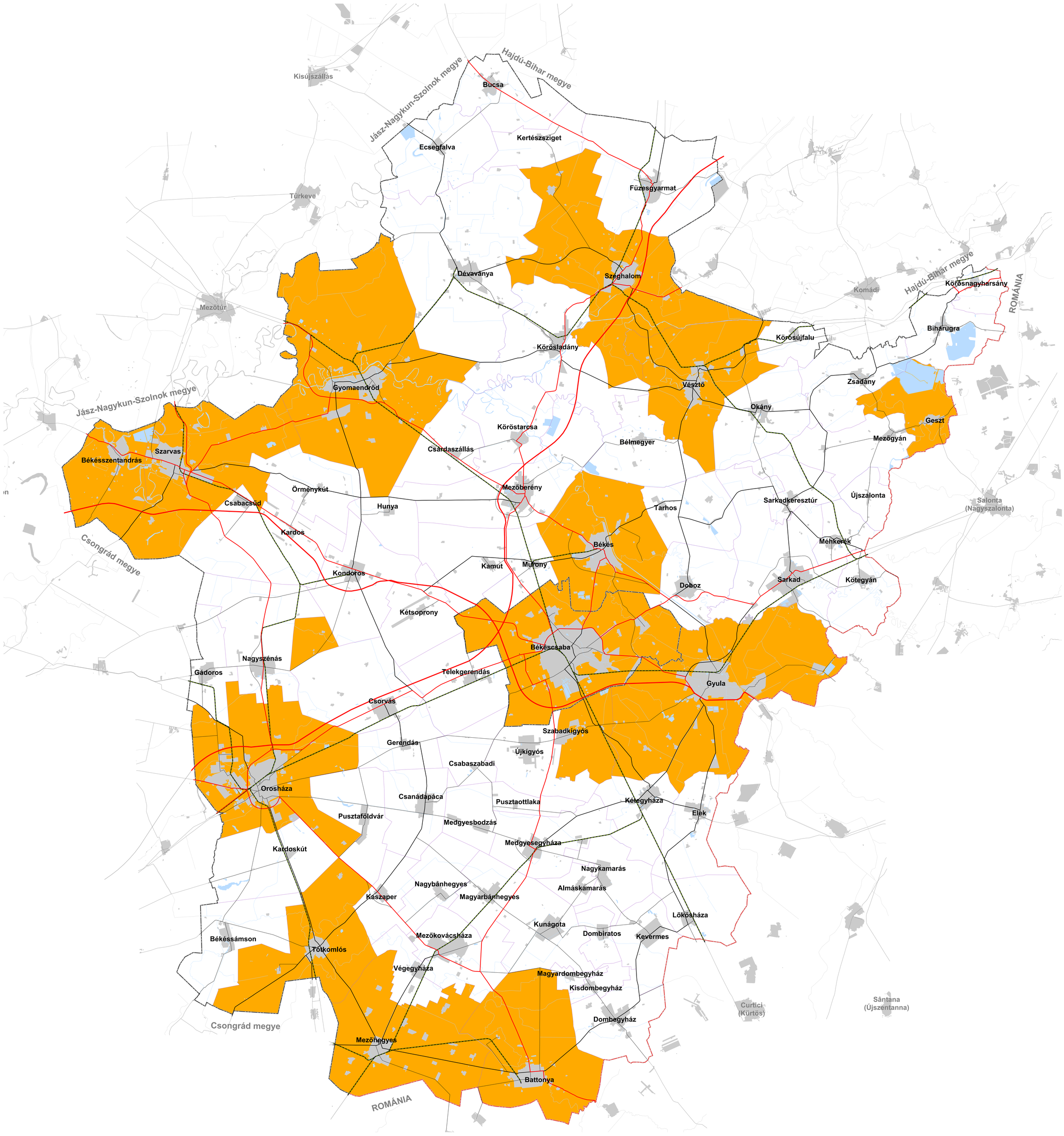

JELMAGYARÁZAT

Történeti települési terület övezete

Egyéb alaptérképi jelek:

- **országhatár**
- **megyehatár**
- **települési közigazgatási határ**
- **települési terület**
- **gyorsforgalmi út**
- **főút**
- **térségi mellékút**
- **egyéb mellékút**
- **vasútvonal**
- **vízfelület, vízfolyás**

BÉKÉS MEGYE TERÜLETRENDEZÉSI TERVE

6. melléklet 8. pontja a 15/2005. (X.7.) KT számú rendelethez
(Beiktatta a 11/2012. (VI. 27.) önkormányzati rendelet 12. §. Hatályos 2012. VII. 27-től.)

Tervlap / melléklet megnevezése: **Történeti települési terület övezete**

Méretarány: **M= 1:100.000**

Alaptérkép: DTA-50 v.2.3 ; Közigazgatási határok: FÖMI Forrás: ÖKM, Tervezői lehatárolás (PESTTERV)

MEGBÍZÓ	TERVEZŐ
Békés Megyei Önkormányzat	PESTTERV Kft. www.pestterv.hu

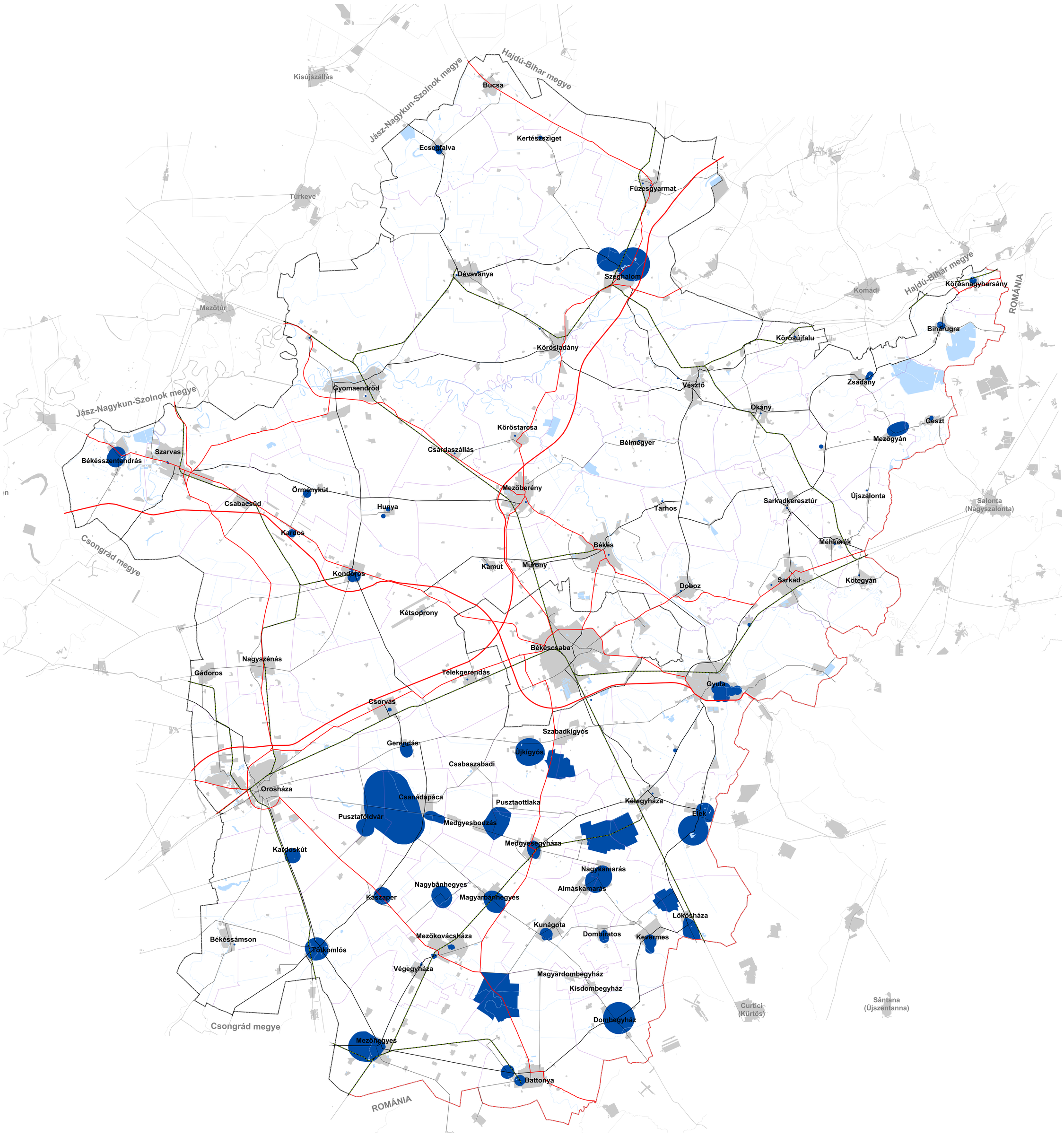

JELMAGYARÁZAT

Kiemelten érzékeny felszín alatti vízminőség-védelmi terület övezete

Egyéb alaptérképi jelek:

- **országhatár**
- **megyehatár**
- **települési közigazgatási határ**
- **települési terület**
- **gyorsforgalmi út**
- **főút**
- **térségi mellékút**
- **egyéb mellékút**
- **vasútvonal**
- **vízfelület, vízfolyás**

BÉKÉS MEGYE TERÜLETRENDEZÉSI TERVE

6. melléklet 9. pontja a 15/2005. (X.7.) KT számú rendelethez
(Beiktatta a 11/2012. (VI. 27.) önkormányzati rendelet 12. §. Hatályos 2012. VII. 27-től.)

Tervlap / melléklet megnevezése: **Kiemelten érzékeny felszín alatti vízminőség-védelmi terület övezete**

Méretarány: **M= 1:100.000**

Alaptérkép: DTA-50 v.2.3 ; Közigazgatási határok: FÖMI Forrás: KvVM

MEGBÍZÓ	TERVEZŐ
Békés Megyei Önkormányzat	PESTTERV Kft. www.pestterv.hu

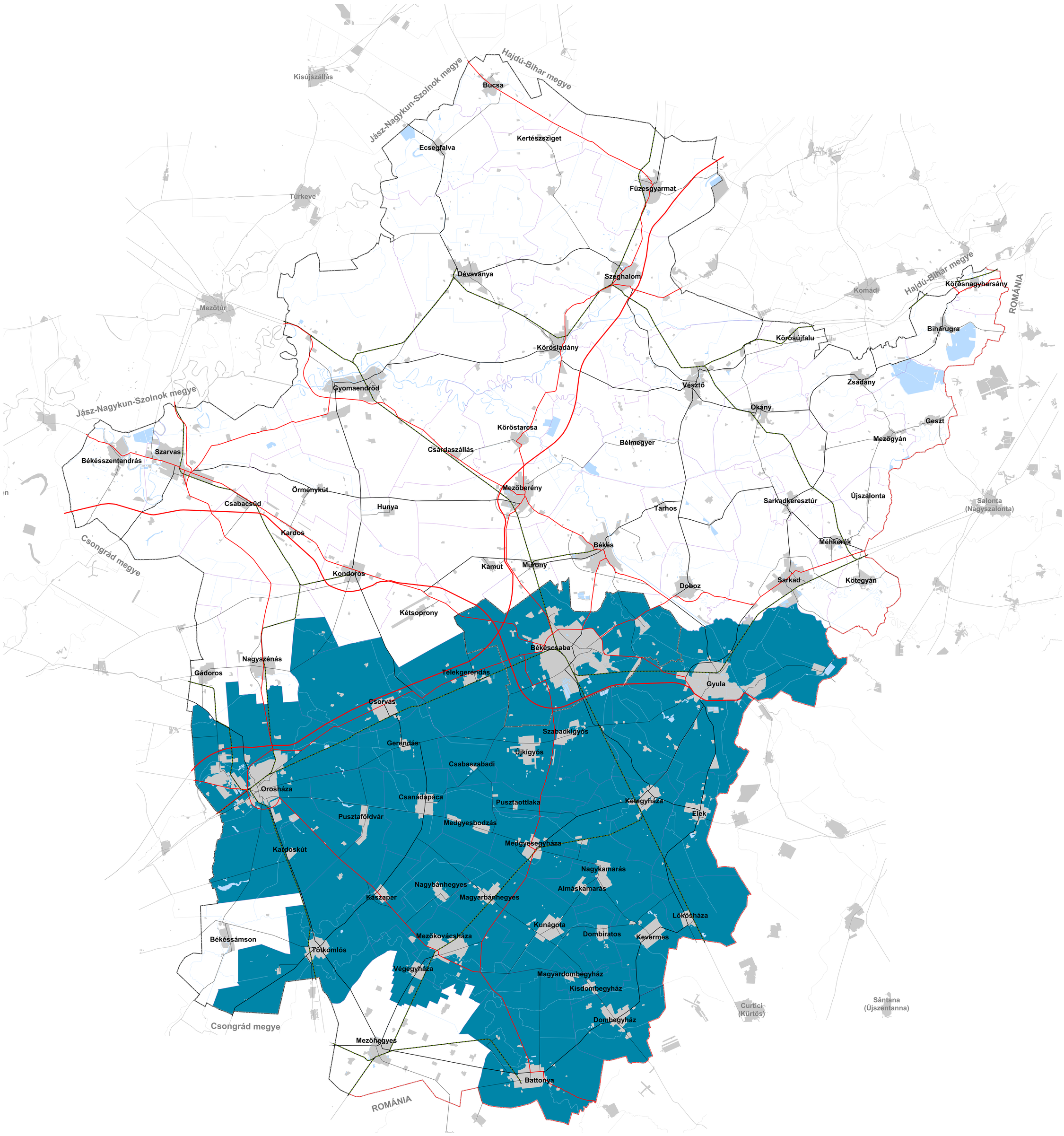

JELMAGYARÁZAT

Felszíni vizek vízminőség-védelmi vízgyűjtő területe övezete

Egyéb alaptérképi jelek:

- **országhatár**
- **megyehatár**
- **települési közigazgatási határ**
- **települési terület**
- **gyorsforgalmi út**
- **főút**
- **térségi mellékút**
- **egyéb mellékút**
- **vasútvonal**
- **vízfelület, vízfolyás**

BÉKÉS MEGYE TERÜLETRENDEZÉSI TERVE

6. melléklet 10. pontja a 15/2005. (X.7.) KT számú rendelethez
(Beiktatta a 11/2012. (VI. 27.) önkormányzati rendelet 12. §. Hatályos 2012. VII. 27-től.)

Tervlap / melléklet megnevezése: **Felszíni vizek vízminőség-védelmi vízgyűjtő területe övezete**

Méretarány: **M= 1:100.000**

Alaptérkép: DTA-50 v.2.3 ; Közigazgatási határok: FÖMI Forrás: KvVM

MEGBÍZÓ	TERVEZŐ
Békés Megyei Önkormányzat	PESTTERV Kft. www.pestterv.hu

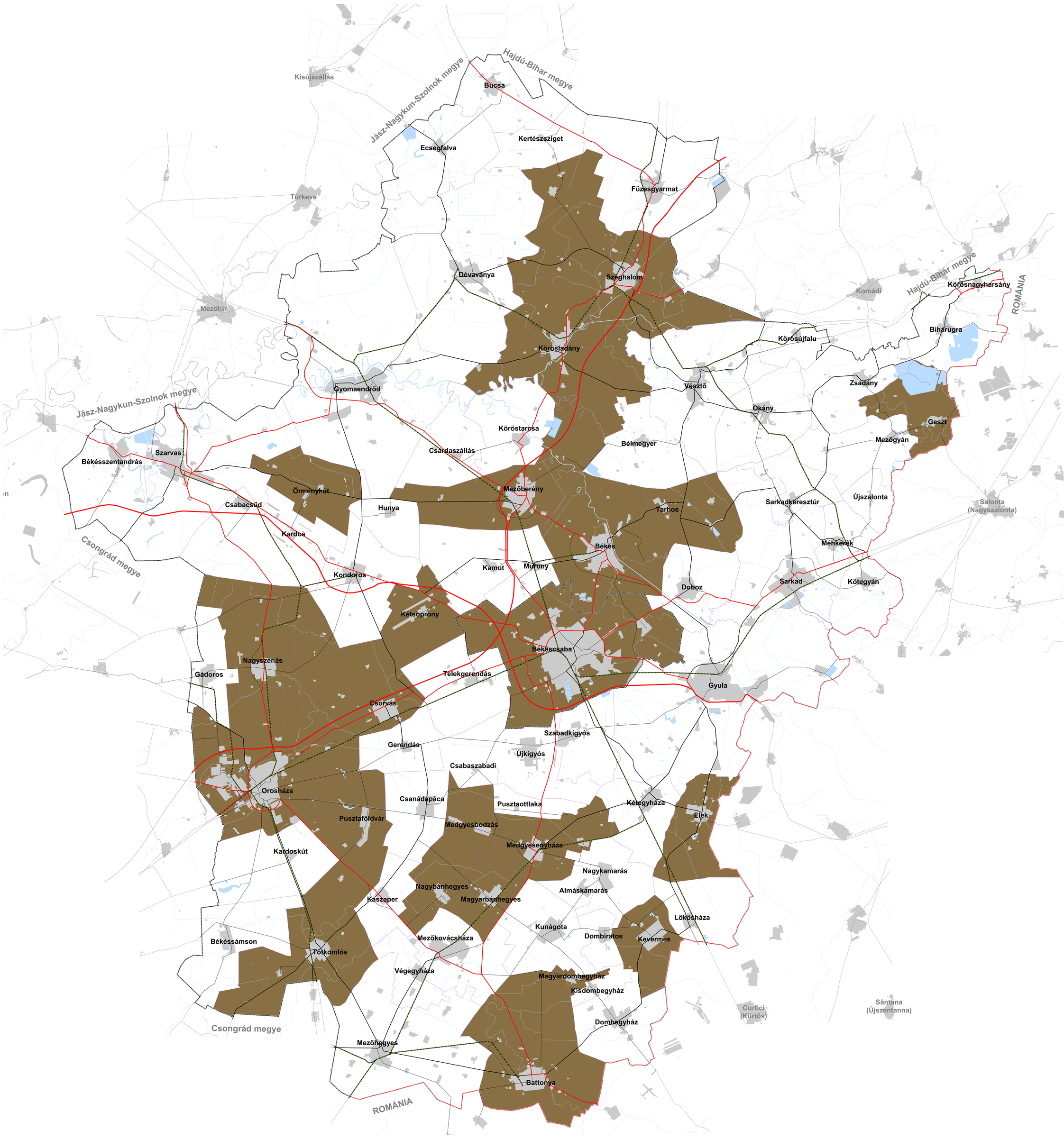

JELMAGYARÁZAT

Asványi nyersanyag-gazdálkodási terület övezete

Egyéb alaptérképi jelek:

- **országhatár**
- **megyehatár**
- **települési közigazgatási határ**
- **települési terület**
- **gyorsforgalmi út**
- **főút**
- **térségi mellékút**
- **egyéb mellékút**
- **vasútvonal**
- **vízfelület, vízfolyás**

BÉKÉS MEGYE TERÜLETRENDEZÉSI TERVE

6. melléklet 11. pontja a 15/2005. (X.7.) KT számú rendelethez
(Beiktatta a 11/2012. (VI. 27.) önkormányzati rendelet 12. §. Hatályos 2012. VII. 27-től.)

Tervlap / melléklet megnevezése: **Asványi nyersanyag-gazdálkodási terület övezete**

Méretarány: **M= 1:100.000**

Alaptérkép: DTA-50 v.2.3 ; Közigazgatási határok: FÖMI Forrás: MBFH

MEGBÍZÓ	TERVEZŐ
Békés Megyei Önkormányzat	PESTTERV Kft. www.pestterv.hu

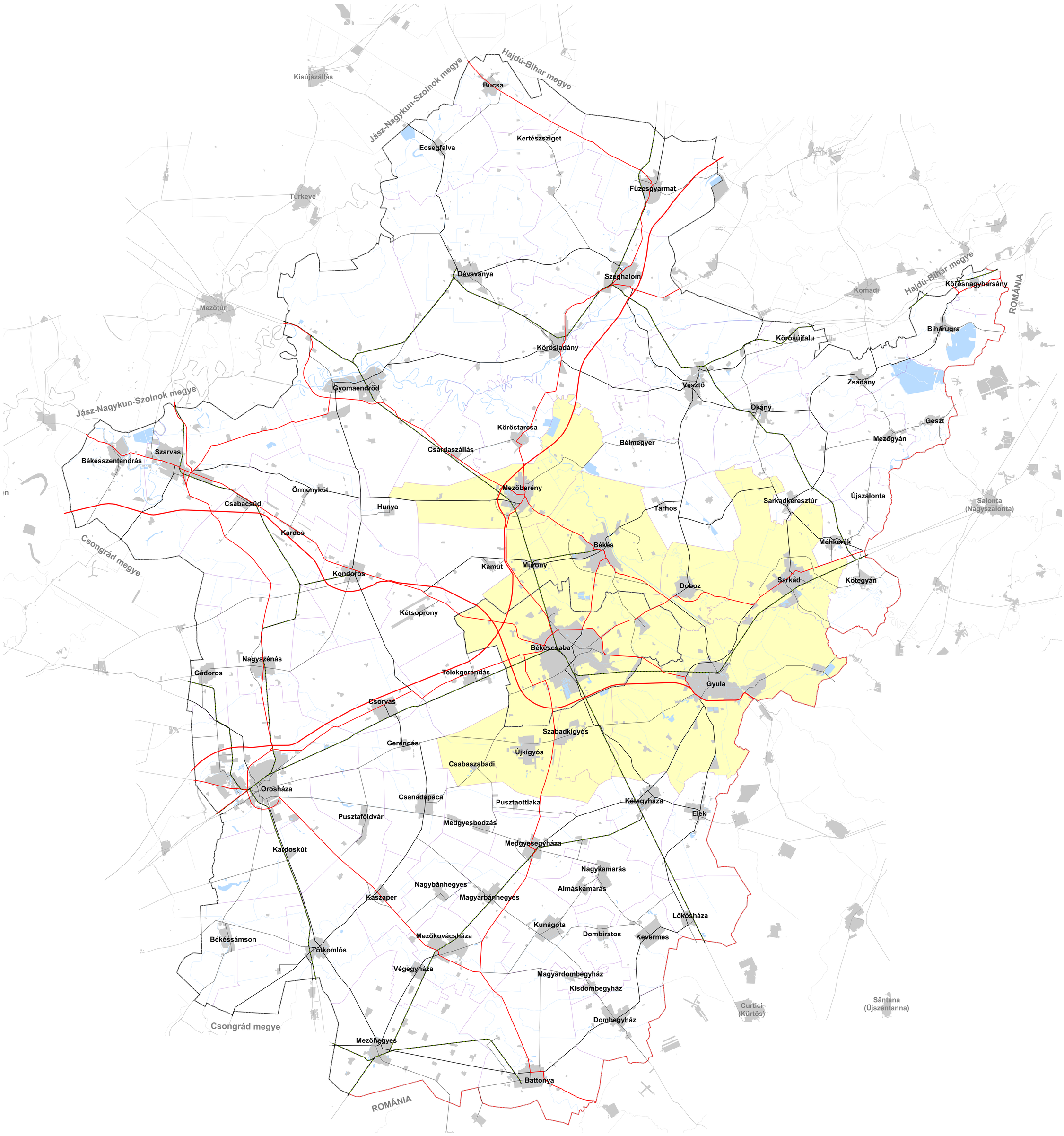

JELMAGYARÁZAT

Együtt tervezhető térségek övezete - településegyüttes

Egyéb alaptérképi jelek:

- **országhatár**
- **megyehatár**
- **települési közigazgatási határ**
- **települési terület**
- **gyorsforgalmi út**
- **főút**
- **térségi mellékút**
- **egyéb mellékút**
- **vasútvonal**
- **vízfelület, vízfolyás**

BÉKÉS MEGYE TERÜLETRENDEZÉSI TERVE

6. melléklet 12. pontja a 15/2005. (X.7.) KT számú rendelethez
(Beiktatta a 11/2012. (VI. 27.) önkormányzati rendelet 12. §. Hatályos 2012. VII. 27-től.)

Tervlap / melléklet megnevezése: **Együtt tervezhető térségek övezete**

Méretarány: **M= 1:100.000**

Alaptérkép: DTA-50 v.2.3 ; Közigazgatási határok: FÖMI Forrás: OTrT

MEGBÍZÓ	TERVEZŐ
Békés Megyei Önkormányzat	PESTTERV Kft. www.pestterv.hu

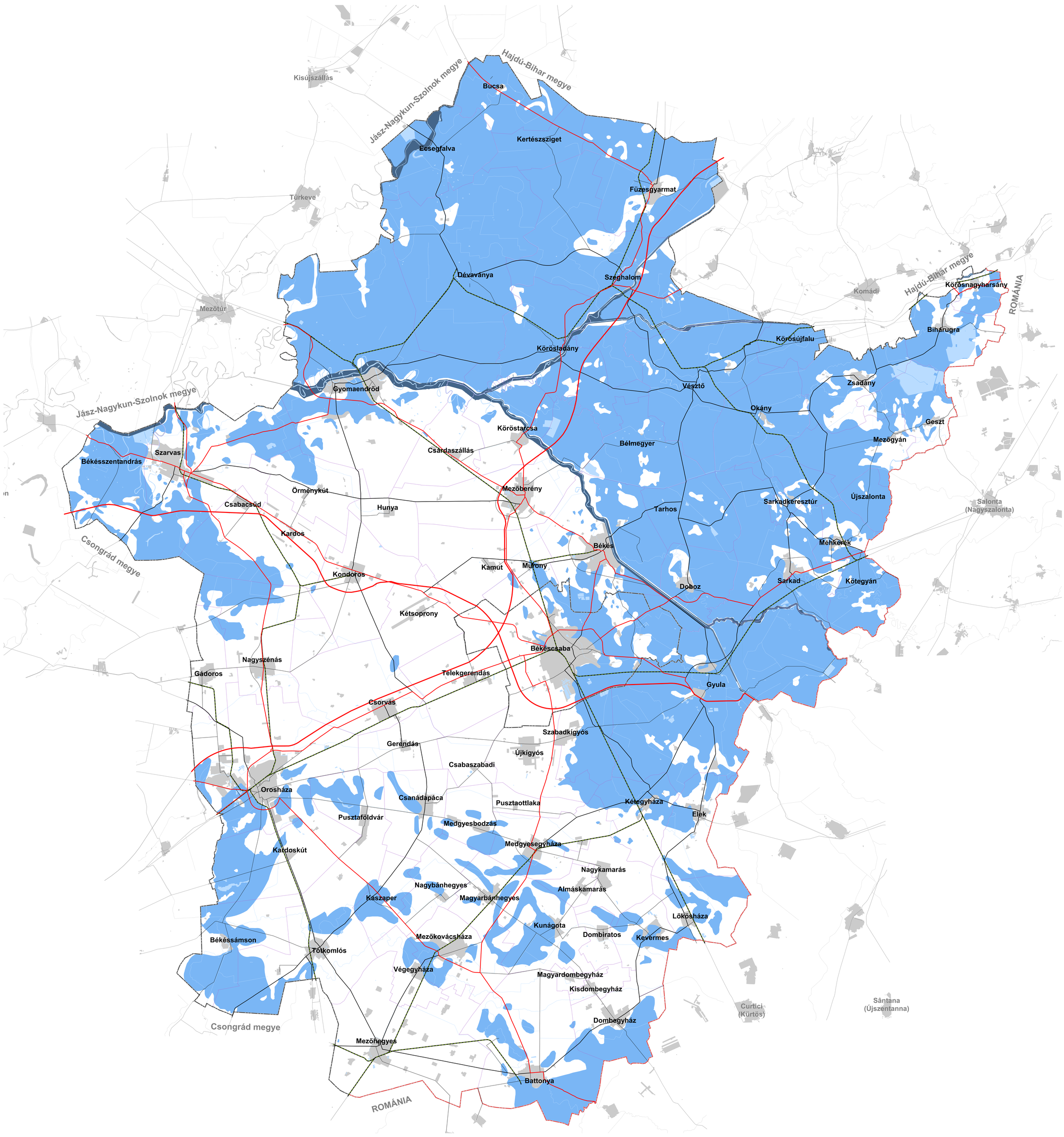

JELMAGYARÁZAT

Nagyvízi meder övezete

Rendszeresen belvíz járta terület övezete

Egyéb alaptérképi jelek:

- **országhatár**
- **megyehatár**
- **települési közigazgatási határ**
- **települési terület**
- **gyorsforgalmi út**
- **főút**
- **térségi mellékút**
- **egyéb mellékút**
- **vasútvonal**
- **vízfelület, vízfolyás**

BÉKÉS MEGYE TERÜLETRENDEZÉSI TERVE

6. melléklet 13. pontja a 15/2005. (X.7.) KT számú rendelethez
(Beiktatta a 11/2012. (VI. 27.) önkormányzati rendelet 12. §. Hatályos 2012. VII. 27-től.)

Tervlap / melléklet megnevezése: **Nagyvízi meder övezete, rendszeresen belvíz járta terület övezete**

Méretarány: **M= 1:100.000**

Alaptérkép: DTA-50 v.2.3 ; Közigazgatási határok: FÖMI Forrás: VKKI

MEGBÍZÓ	TERVEZŐ
Békés Megyei Önkormányzat	PESTTERV Kft. www.pestterv.hu

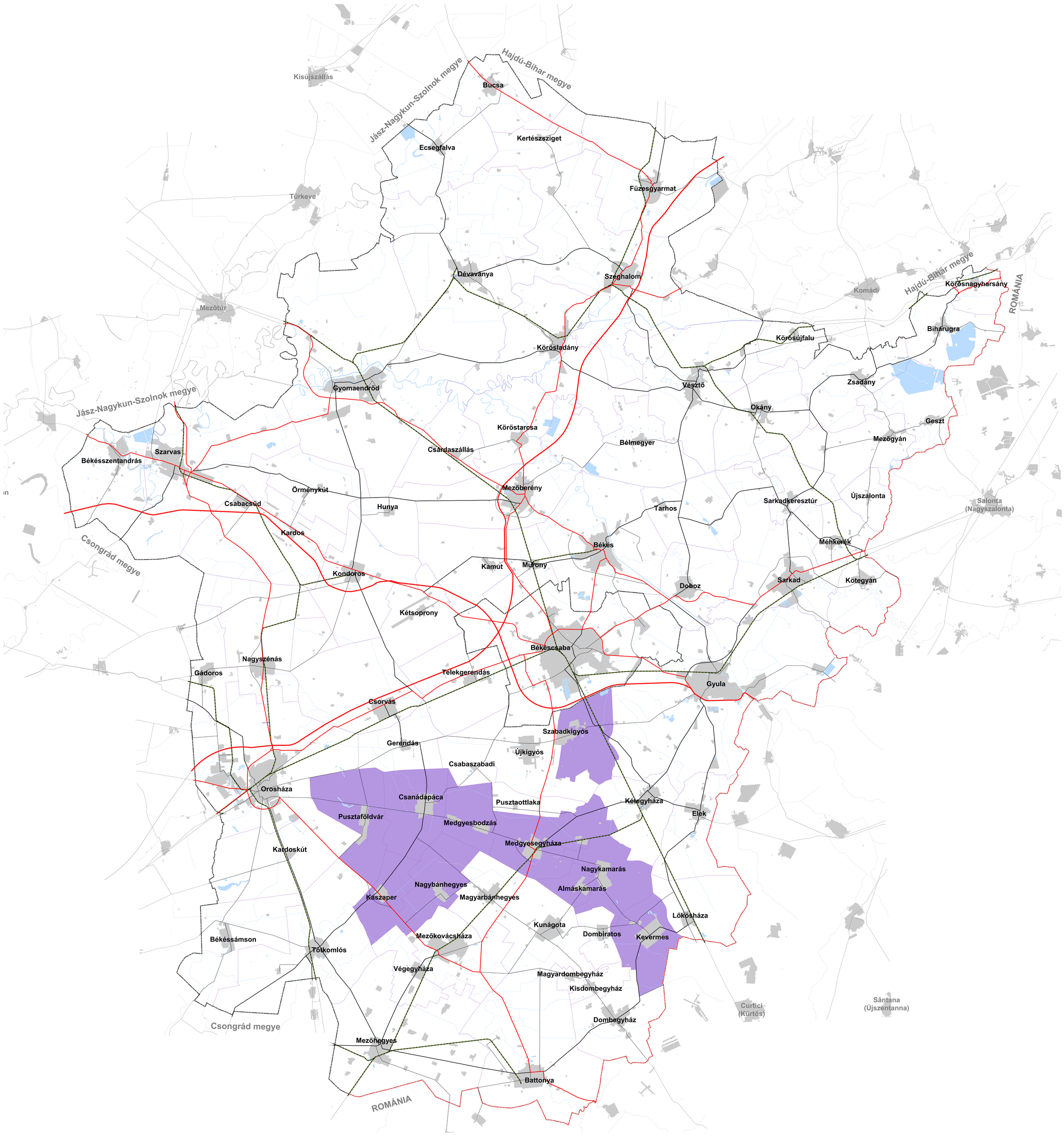

JELMAGYARÁZAT

Földtani veszélyforrás terület övezete

Egyéb alaptérképi jelek:

- **országhatár**
- **megyehatár**
- **települési közigazgatási határ**
- **települési terület**
- **gyorsforgalmi út**
- **főút**
- **térségi mellékút**
- **egyéb mellékút**
- **vasútvonal**
- **vízfelület, vízfolyás**

BÉKÉS MEGYE TERÜLETRENDEZÉSI TERVE

6. melléklet 14. pontja a 15/2005. (X.7.) KT számú rendelethez
(Beiktatta a 11/2012. (VI. 27.) önkormányzati rendelet 12. §. Hatályos 2012. VII. 27-től.)

Tervlap / melléklet megnevezése: **Földtani veszélyforrás terület övezete**

Méretarány: **M= 1:100.000**

Alaptérkép: DTA-50 v.2.3 ; Közigazgatási határok: FÖMI Forrás: MBFH

MEGBÍZÓ	TERVEZŐ
Békés Megyei Önkormányzat	PESTTERV Kft. www.pestterv.hu

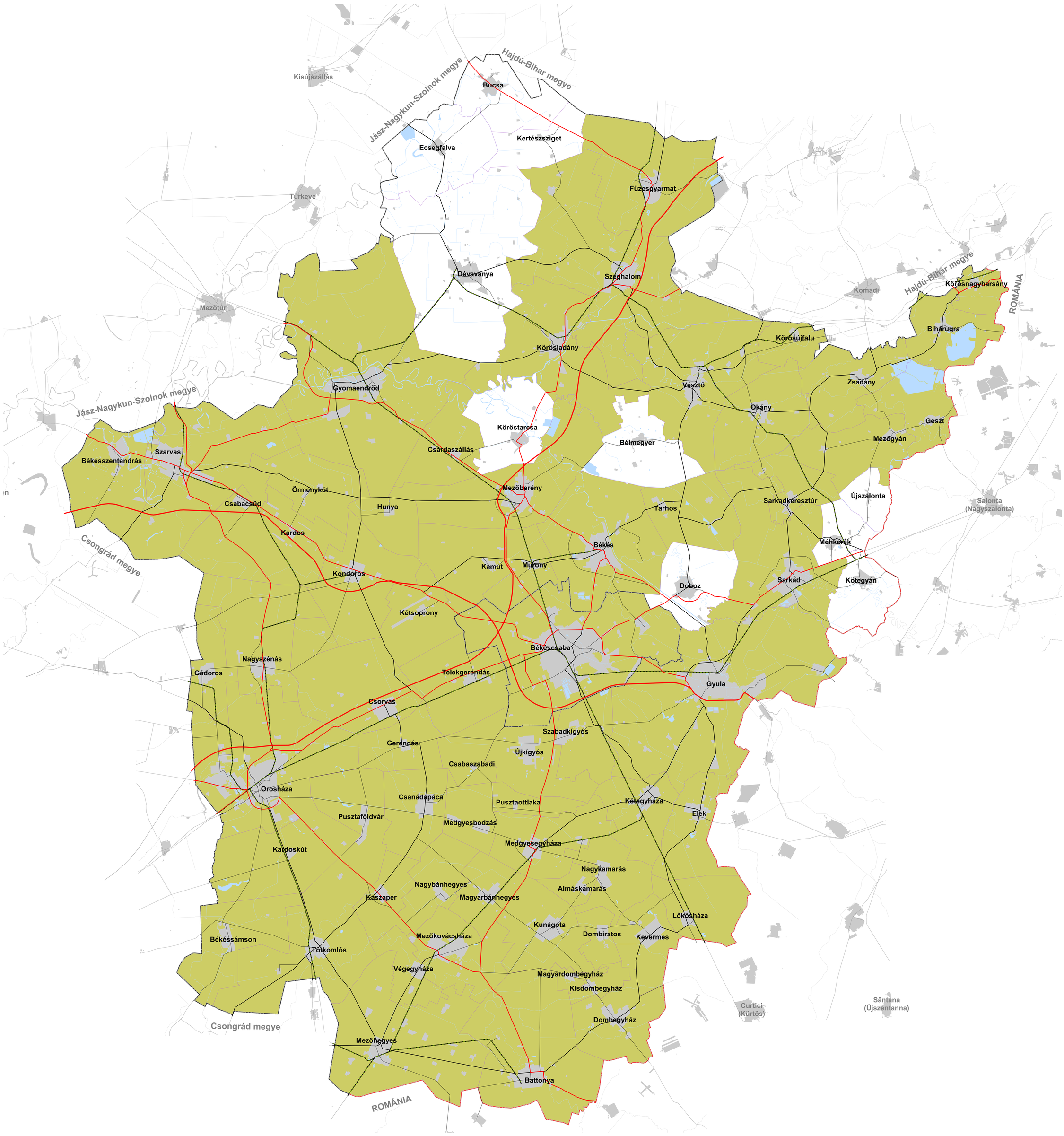

JELMAGYARÁZAT

Széleróziónak kitett terület övezete

Egyéb alaptérképi jelek:

- **országhatár**
- **megyehatár**
- **települési közigazgatási határ**
- **települési terület**
- **gyorsforgalmi út**
- **főút**
- **térségi mellékút**
- **egyéb mellékút**
- **vasútvonal**
- **vízfelület, vízfolyás**

BÉKÉS MEGYE TERÜLETRENDEZÉSI TERVE

6. melléklet 15. pontja a 15/2005. (X.7.) KT számú rendelethez
(Beiktatta a 11/2012. (VI. 27.) önkormányzati rendelet 12. §. Hatályos 2012. VII. 27-től.)

Tervlap / melléklet megnevezése: **Széleróziónak kitett terület övezete**

Méretarány: **M= 1:100.000**

Alaptérkép: DTA-50 v.2.3 ; Közigazgatási határok: FÖMI Forrás: Békés Megye TrT 2005

MEGBÍZÓ	TERVEZŐ
Békés Megyei Önkormányzat	PESTTERV Kft. www.pestterv.hu

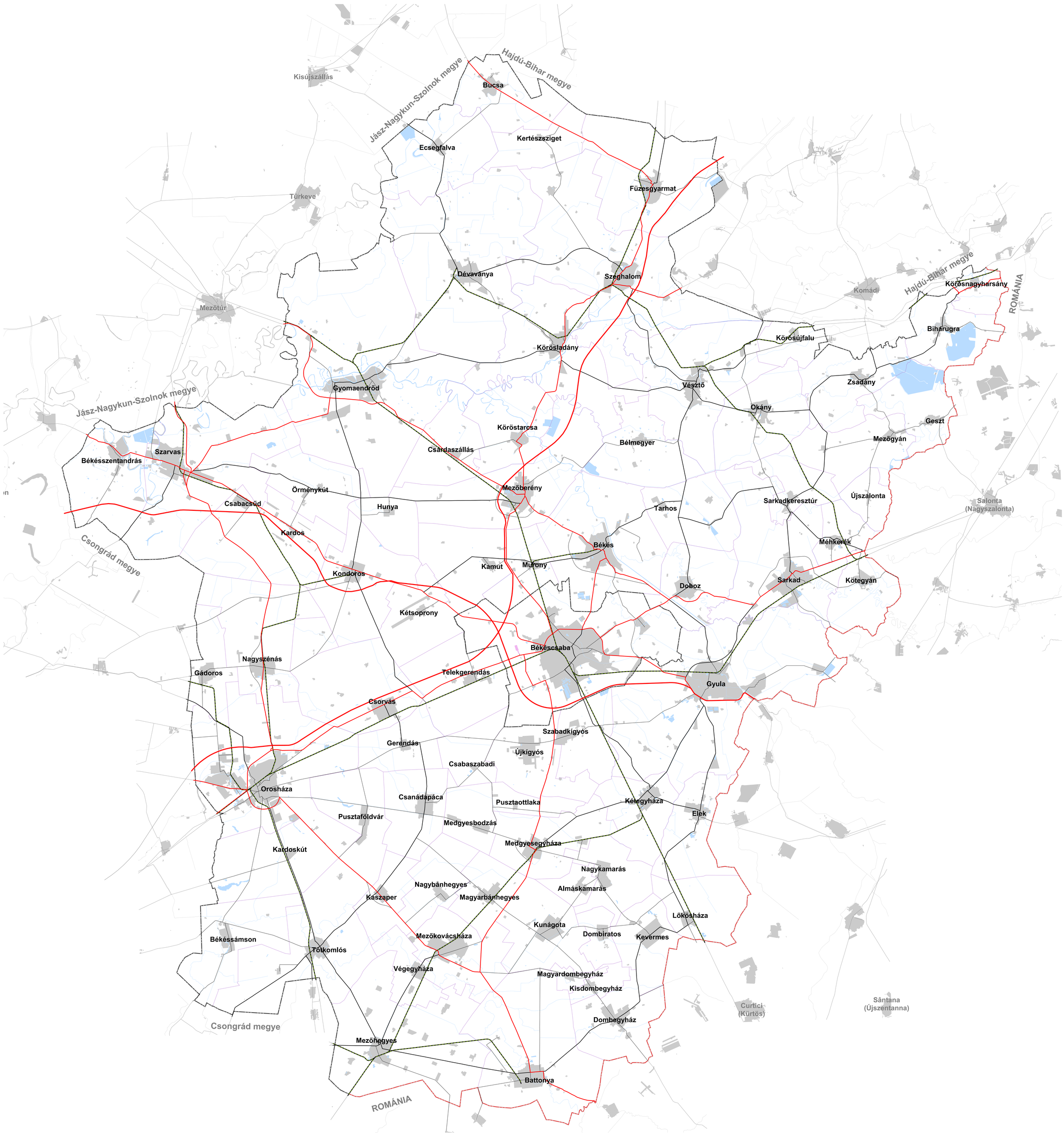

JELMAGYARÁZAT

Kiemelt fontosságú meglévő honvédelmi terület övezete

Egyéb alaptérképi jelek:

- **országhatár**
- **megyehatár**
- **települési közigazgatási határ**
- **települési terület**
- **gyorsforgalmi út**
- **főút**
- **térségi mellékút**
- **egyéb mellékút**
- **vasútvonal**
- **vízfelület, vízfolyás**

BÉKÉS MEGYE TERÜLETRENDEZÉSI TERVE

6. melléklet 16. pontja a 15/2005. (X.7.) KT számú rendelethez
(Beiktatta a 11/2012. (VI. 27.) önkormányzati rendelet 12. §. Hatályos 2012. VII. 27-től.)

Tervlap / melléklet megnevezése: **Kiemelt fontosságú meglévő honvédelmi terület övezete**

Méretarány: **M= 1:100.000**

Alaptérkép: DTA-50 v.2.3 ; Közigazgatási határok: FÖMI Forrás: HM

MEGBÍZÓ	TERVEZŐ
Békés Megyei Önkormányzat	PESTTERV Kft. www.pestterv.hu