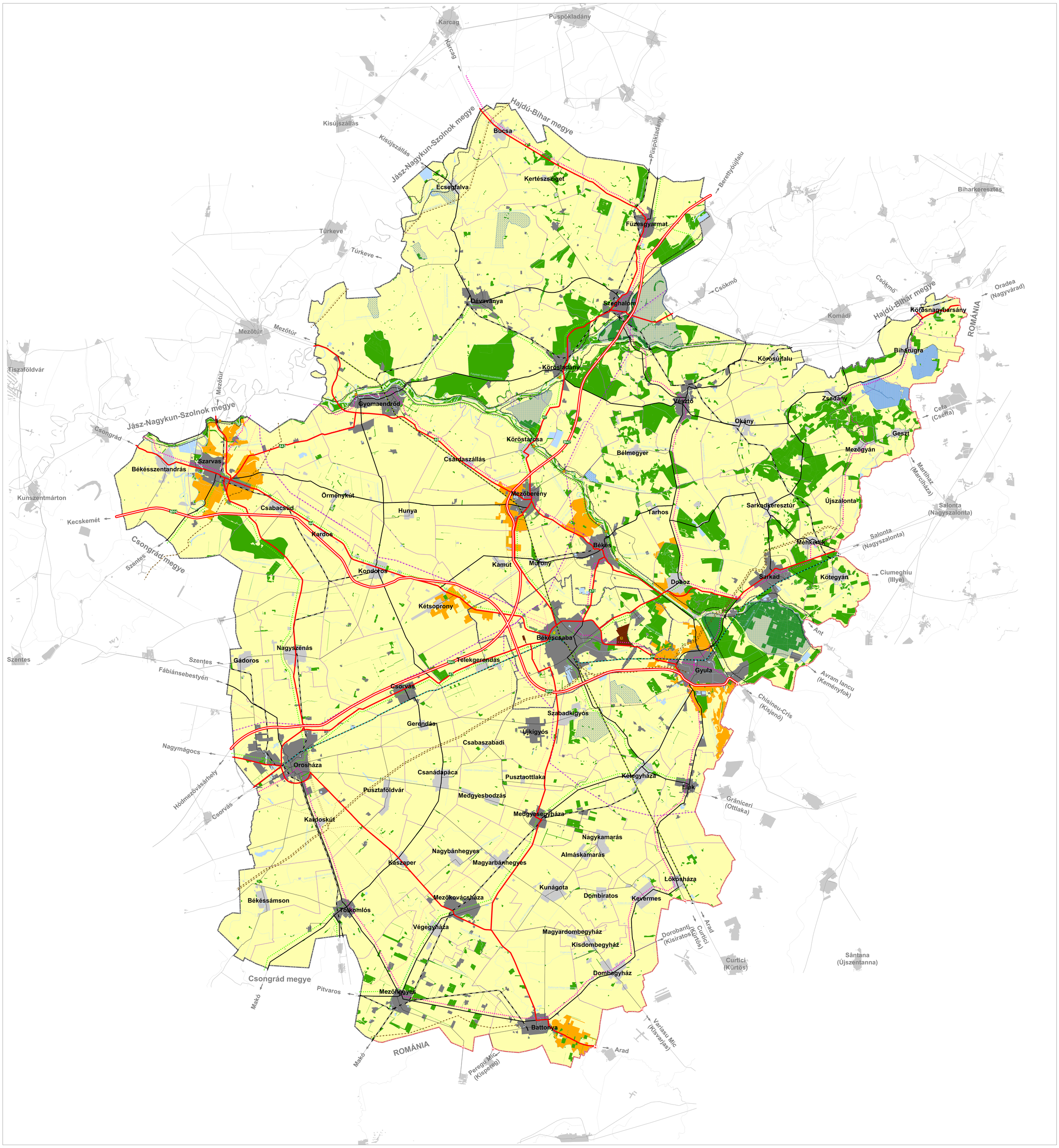
Püspökladány
Karcag
Hajdú-Bihar megye
Jász-Nagykun-Szolnok megye
Kisújszállás
Túrkeve
Mezőtúr
Tiszaföldvár
Kunszentmárton
Kecskemét
Csongrád megye
Szentes
Fábiánsebestyén
Nagymágocs
Hódmezővásárhely
Csorvás
Csongrád
Kunágota
Mezőkovácsháza
Battonya
Arad
Curtici (Kürtös)
Dorobanti (Kisiratos)
Sântana (Újszentanna)
Variașu Mic (Kisvarjas)
Peregu Mic (Kispereg)
Makó
Pitvaros
ROMÁNIA
Gräniceri (Ottlaka)
Chisineu-Cris (Kisjenő)
Avram Iancu (Keményfok)
Ant
Ciumeghiu (Illye)
Salonta (Nagyszalonta)
Martihaz (Marcsháza)
Cefa (Cseffa)
Oradea (Nagyvárad)
Biharkeresztes
Csökmő
Komádi
Berettyóújfalu
Püspökladány
Karcag
Kisújszállás
Túrkeve
Mezőtúr
Szentes
Csongrád
Kecskemét
Kunszentmárton
Tiszaföldvár
Nagymágocs
Hódmezővásárhely
Csorvás
Makó
Arad
Curtici (Kürtös)
Sântana (Újszentanna)
Variașu Mic (Kisvarjas)
Peregu Mic (Kispereg)
Chisineu-Cris (Kisjenő)
Gräniceri (Ottlaka

BÉKÉS MEGYE TERÜLETRENDEZÉSI SZABÁLYOZÁSI AJÁNLÁSAI

2. számú ábra

Erdőtelepítésre másodlagosan alkalmas területek övezete, mezőgazdasági művelésre másodlagosan alkalmas területek övezete

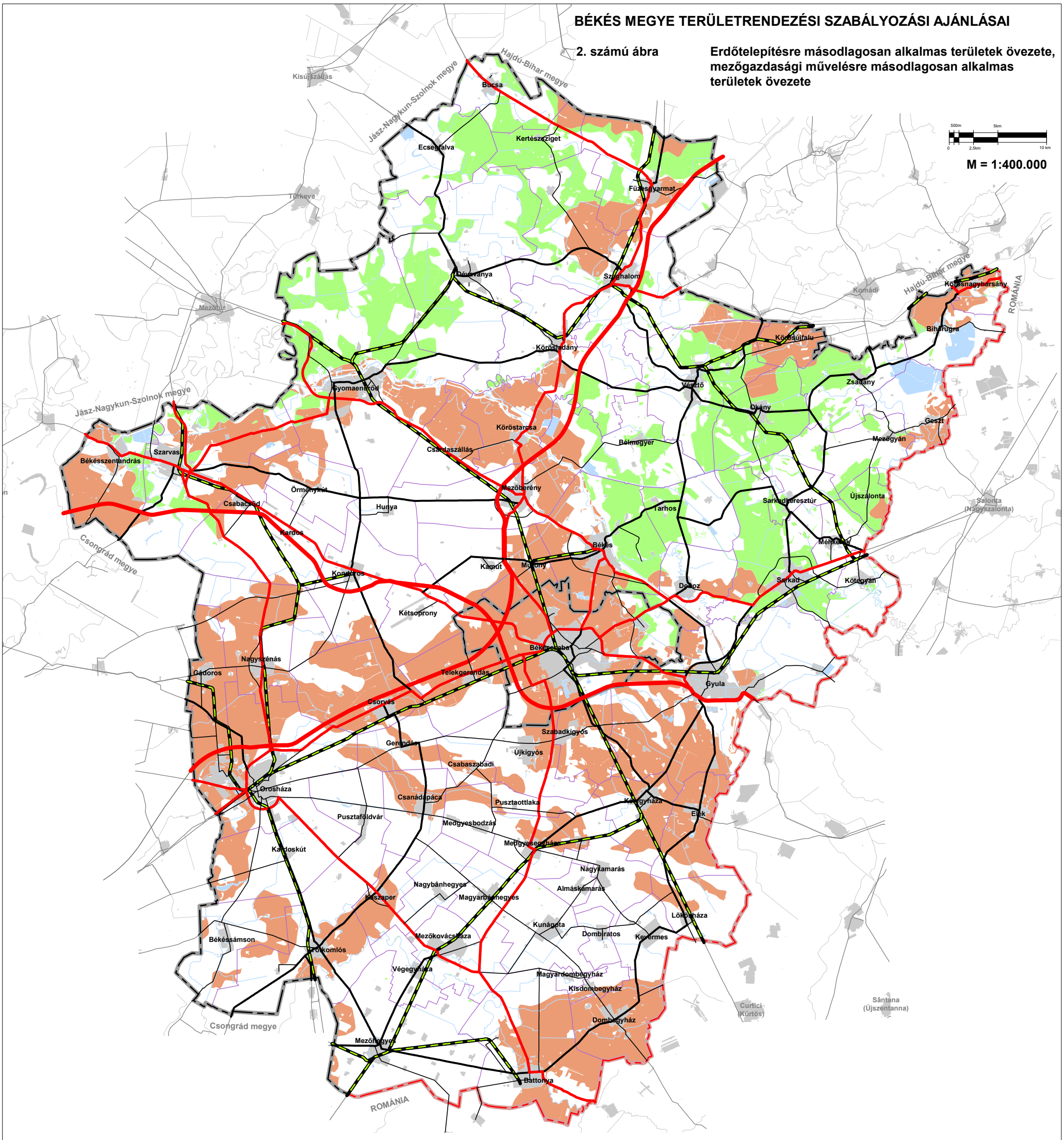

JELMAGYARÁZAT

Szabályozási elemek:

- **Erdőtelepítésre másodlagosan alkalmas területek övezete**
- **Mezőgazdasági művelésre másodlagosan alkalmas területek övezete**

Alaptérképi elemek:

- országhatár
- megyehatár
- települési közigazgatási határ
- települési terület
- gyorsforgalmi út
- főút
- térségi melékút
- egyéb mellékút
- vasútvonal
- vízfelület, vízfolyás

Forrás: DTA-50 v.2.3 ; Közigazgatási határok: FÖMI
Tervezői lehatárolás (PESTTERV, SZIE KTI)

MEGBÍZÓ	TERVEZŐ
Békés Megyei Önkormányzat	PESTTERV Pestterv Kft. (www.pestterv.hu)

BÉKÉS MEGYE TERÜLETRENDEZÉSI SZABÁLYOZÁSI AJÁNLÁSAI

3. számú ábra **Történeti települési terület övezetét pontosító lehatárolás**

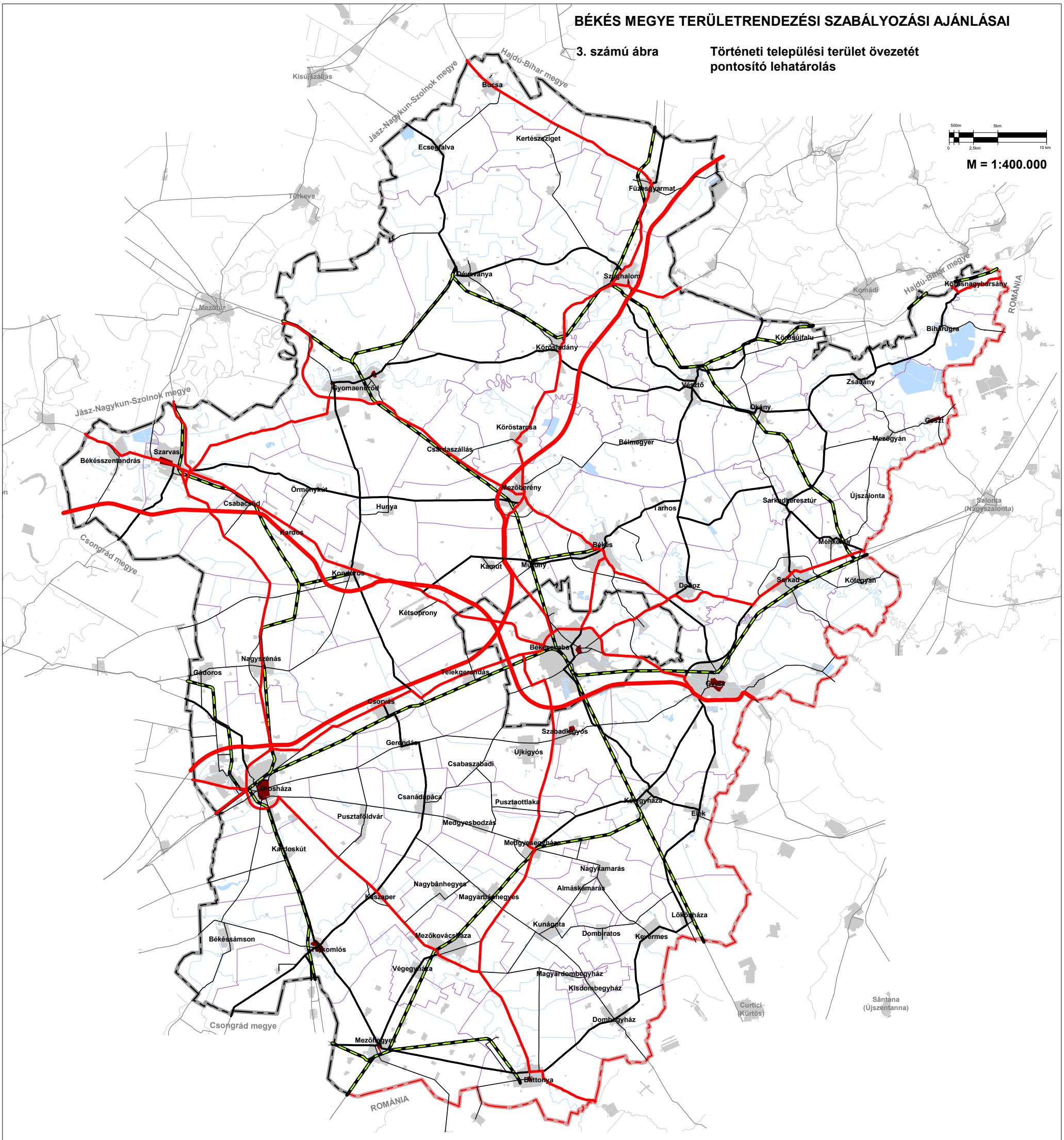

JELMAGYARÁZAT

Szabályozási elemek:

- **3.7.sz. melléklet - Történeti települési terület övezetét pontosító lehatárolás**

Alaptérképi elemek:

- országhatár
- megyehatár
- települési közigazgatási határ
- települési terület
- gyorsforgalmi út
- főút
- térségi melékút
- egyéb mellékút
- vasútvonal
- vízfelület, vízfolyás

Forrás: DTA-50 v.2.3 ; Közigazgatási határok: FÖMI
OKM, Tervezői lehatárolás (PESTTERV)

MEGBÍZÓ	TERVEZŐ
Békés Megyei Önkormányzat	PESTTERV Pestterv Kft. (www.pestterv.hu)

BÉKÉS MEGYE TERÜLETRENDEZÉSI SZABÁLYOZÁSI AJÁNLÁSAI

4. számú ábra

Együtt tervezhető térségek övezete
Megyei TRT által kijelölt térségek

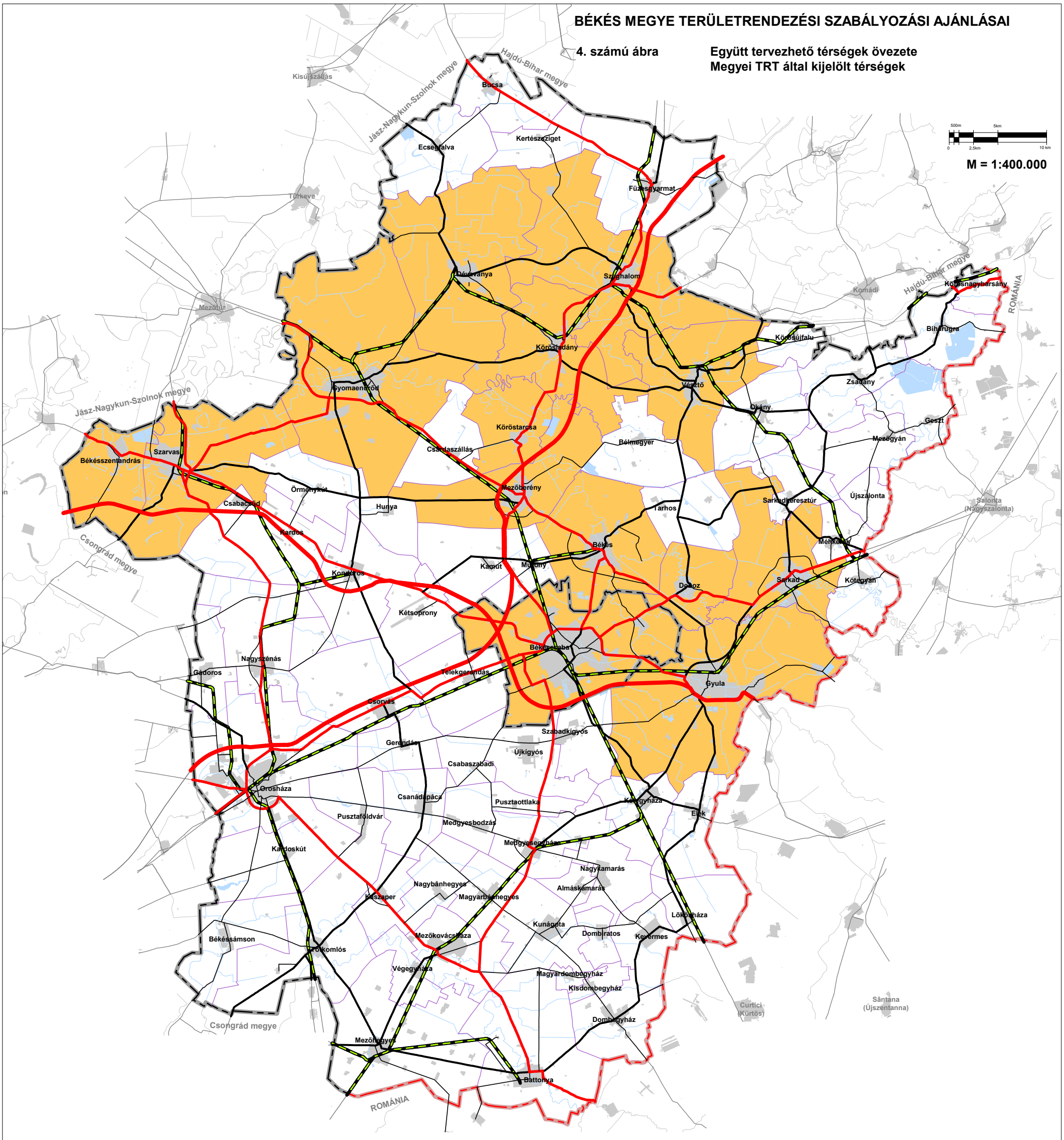

JELMAGYARÁZAT

Szabályozási elemek:

- **Együtt tervezhető térségek övezete**
  Megyei TRT által kijelölt
  további térségek

Alaptérképi elemek:

- országhatár
- megyehatár
- települési közigazgatási határ
- települési terület
- gyorsforgalmi út
- főút
- térségi melékút
- egyéb mellékút
- vasútvonal
- vízfelület, vízfolyás

Forrás: DTA-50 v.2.3 ; Közigazgatási határok: FÖMI
Tervezői lehatárolás (PESTTERV)

MEGBÍZÓ	TERVEZŐ
Békés Megyei Önkormányzat	PESTTERV Pestterv Kft. (www.pestterv.hu)

BÉKÉS MEGYE TERÜLETRENDEZÉSI SZABÁLYOZÁSI AJÁNLÁSAI

5. számú ábra **Szélerőmű elhelyezésére vizsgálat alá vonható terület övezete**

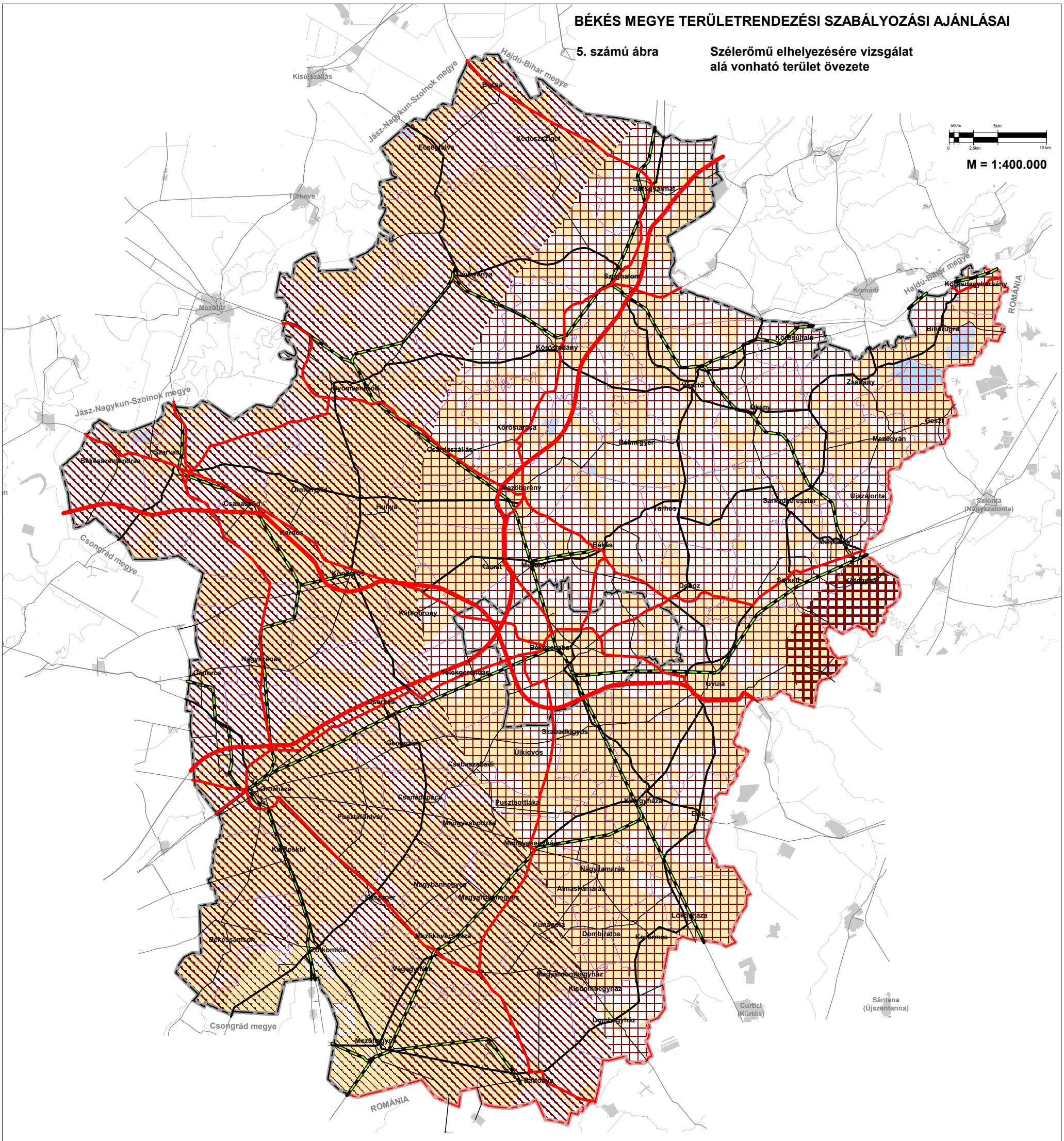

JELMAGYARÁZAT

Szabályozási elemek:

Szélerőmű elhelyezésére vizsgálat alá vonható terület övezete - az évi átlagos szélsebesség (m/s) területi eloszlása 50 m magasságban

- **4,5-5 és 5< m/s - erősen preferálható terület**
- **3,5-4 és 4-4,5 m/s - preferálható terület**
- **Szélrőmű elhelyezését korlátozó területek**

Alaptérképi elemek:

- országhatár
- megyehatár
- települési közigazgatási határ
- települési terület
- gyorsforgalmi út
- főút
- térségi melékút
- egyéb mellékút
- vasútvonal
- vízfelület, vízfolyás

Forrás: DTA-50 v.2.3 ; Közigazgatási határok: FÖMI

Békés megye TrT 2005, Tervezői lehatárolás (PESTTERV)

MEGBÍZÓ	TERVEZŐ
Békés Megyei Önkormányzat	PESTTERV Pestterv Kft. (www.pestterv.hu)

BÉKÉS MEGYE TERÜLETRENDEZÉSI SZABÁLYOZÁSI AJÁNLÁSAI

6. számú ábra

Új beépítésre szánt terület kijelölést korlátozó - összesítő - övezet

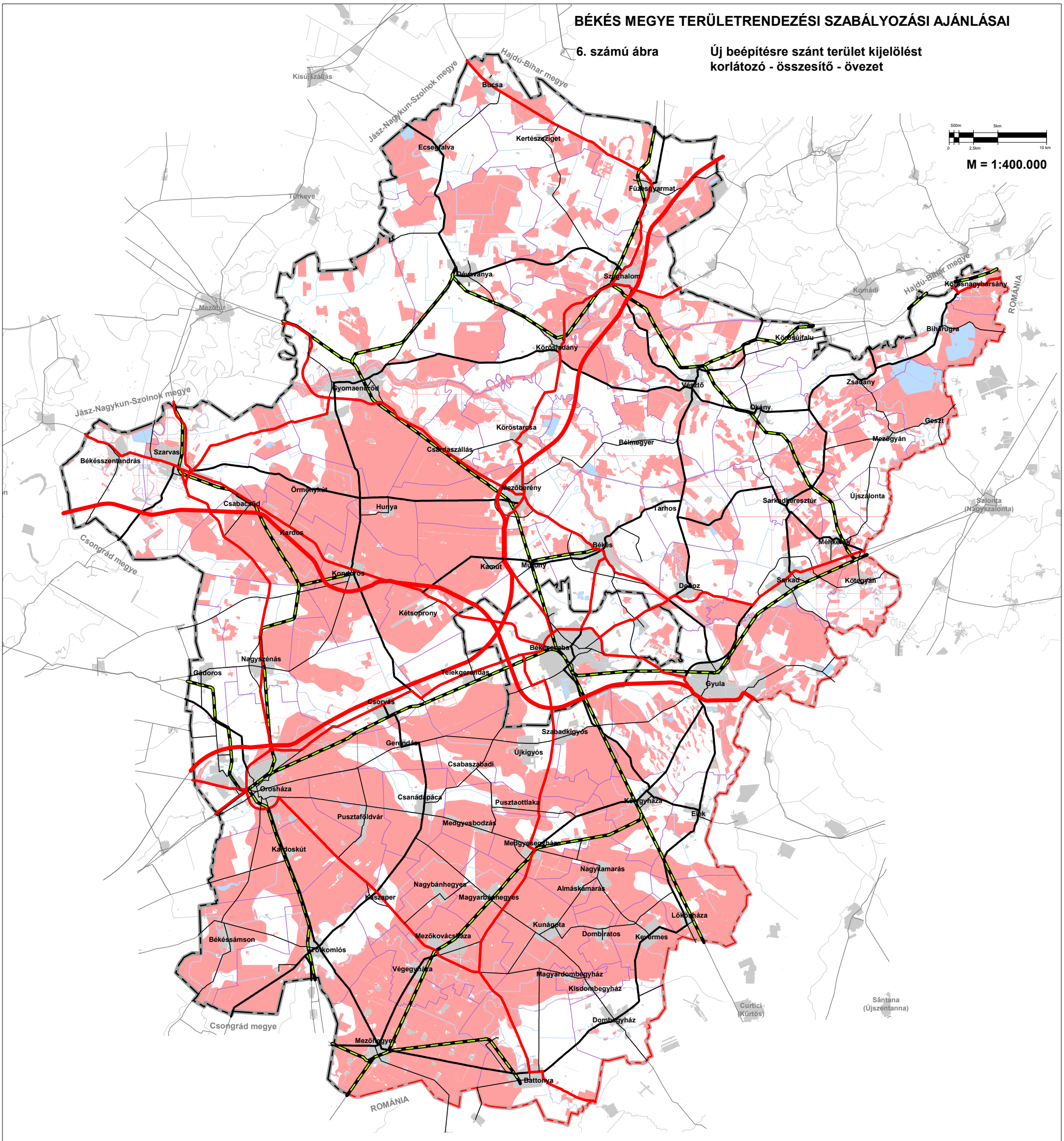

JELMAGYARÁZAT

Szabályozási elemek:

Új beépítésre szánt terület kijelölését korlátozó - összesítő - övezet

(magterület övezete; ökológiai folyosó övezete; kiváló termőhelyi adottságú erdőterület övezete; erdőtelepítésre alkalmas terület övezete; kiváló termőhelyi adottságú szántóterület övezete; nagyvízi meder övezete)

Alaptérképi elemek:

- országhatár
- megyehatár
- települési közigazgatási határ
- települési terület
- gyorsforgalmi út
- főút
- térségi melékút
- egyéb mellékút
- vasútvonal
- vízfelület, vízfolyás

Forrás: DTA-50 v.2.3 ; Közigazgatási határok: FÖMI

Tervezői lehatárolás

MEGBÍZÓ	TERVEZŐ
Békés Megyei Önkormányzat	PESTTERV Pestterv Kft. (www.pestterv.hu)